


УТВЕРЖДАЮ
ВРИО руководителя Сахалино-Курильского
территориального управления
Федерального агентства по рыболовству



« 09 » июля 2026 года

ПРОТОКОЛ

заседания комиссии по регулированию добычи (вылова)
анадромных видов рыб в Сахалинской области

г. Южно-Сахалинск от 08.07.2026 № 20

ПРЕДСЕДАТЕЛЬСТВОВАЛ

МИНИСТР ПО РЫБОЛОВСТВУ САХАЛИНСКОЙ ОБЛАСТИ,

ЗАМЕСТИТЕЛЬ ПРЕДСЕДАТЕЛЯ КОМИССИИ

РАДЧЕНКО И.Б.

- | | |
|----------------|--|
| Буглакова Е.В. | - советник департамента организации рыболовства и аквакультуры министерства по рыболовству Сахалинской области - ответственный секретарь Комиссии |
| Авхач Д.А. | - офицер отдела по охране морских биологических ресурсов Пограничного управления ФСБ России по Сахалинской области |
| Аксенова С.А. | - начальник отдела выдачи разрешений, мониторинга водных биологических ресурсов и международного сотрудничества Сахалино-Курильского территориального управления Федерального агентства по рыболовству |
| Гончарук С.Ю. | - заместитель начальника отдела учета рыболовных участков и согласования хозяйственной деятельности Сахалино-Курильского территориального управления Федерального агентства по рыболовству |
| Деревнин Д.Г. | - начальник отдела по охране морских биологических ресурсов Пограничного управления ФСБ Российской Федерации по Сахалинской области |

- Ковалев А.З. - председатель НКО «Долинская ассоциация рыбопромышленников»
- Козлов М.Г (в режиме ВКС) - Президент Ассоциации рыбопромышленных предприятий Сахалинской области
- Колпаков Н.В. - руководитель Сахалинского филиала ГНЦ РФ ФГБНУ «ВНИРО» («СахНИРО»)
- Коробков К.В. - председатель Сахалинского регионального отделения Общероссийской общественной организации «Деловая Россия»
- Проскуряков К.А. - исполнительный директор АЛРЗ Сахалинской области
- Райс А.А. - начальник отдела правового обеспечения Сахалино-Курильского территориального управления Федерального агентства по рыболовству
- Рах В.П. - советник департамента организации рыболовства и аквакультуры министерства по рыболовству Сахалинской области
- Сёмин А.Г. - ВРИО руководителя Сахалино-Курильского территориального управления Федерального агентства по рыболовству
- Стримжа Л.С. (дистанционно) - руководитель Автономной некоммерческой организации содействия и развития спортивного и любительского рыболовства «Рыбаки Сахалина», член Общественной палаты Сахалинской области
- Сухонос П.С. - заместитель начальника Сахалинского филиала ФГБУ «Главрыбвод»
- Туровский И.С. - главный специалист-эксперт отдела правового обеспечения Сахалино-Курильского территориального управления Федерального агентства по рыболовству
- Чайкин Т.В. - заместитель министра, директор департамента организации рыболовства и аквакультуры министерства по рыболовству Сахалинской области

Перед началом заседания никто из членов Комиссии не сообщил о возникновении прямой или косвенной личной заинтересованности по вопросу повестки и не просил его голос не учитывать при голосовании.

Количество участвующих в заседании членов Комиссии, в том числе:	-	18
количество членов Комиссии, принимающих личное участие	-	16
количество членов Комиссии, принимающих участие в режиме ВКС	-	1
количество членов Комиссии, проголосовавших дистанционно	-	1
Количество отсутствующих на заседании членов Комиссии	-	9

Кворум имеется.

1. Об определении мест добычи (вылова) тихоокеанских лососей для осуществления рыболовства в целях обеспечения ведения традиционного образа жизни и традиционной хозяйственной деятельности коренных малочисленных народов Севера, Сибири и Дальнего Востока Российской Федерации.

(Сахалинский филиал ГНЦ РФ ФГБНУ «ВНИРО» («СахНИРО»))

В обсуждении приняли участие: Чайкин Т.В., Сёмин А.Г., Радченко И.Б., Деревнин Д.Г., Гончарук С.Ю., Аксенова С.А.

По результатам обсуждения информации **РЕШИЛИ:**

1.1. Рекомендации Сахалинского филиала ГНЦ РФ ФГБНУ «ВНИРО» («СахНИРО»), Сахалинского филиала ФГБУ «Главрыбвод», информацию Сахалино-Курильского территориального управления Росрыболовства принять к сведению.

1.2. В соответствии с пунктами 3, подпунктом 4 пункта 5 Порядка деятельности комиссии по регулированию добычи (вылова) анадромных видов рыб, утвержденного приказом Министерства сельского хозяйства Российской Федерации от 21.12.2023 № 932, рекомендациями Сахалинского филиала ГНЦ РФ ФГБНУ «ВНИРО» («СахНИРО»), Сахалинского филиала ФГБУ «Главрыбвод», определить в 2026 году следующие места добычи (вылова) тихоокеанских лососей (горбуши, кеты) в целях обеспечения ведения традиционного образа жизни и традиционной хозяйственной деятельности коренных малочисленных народов Севера, Сибири и Дальнего Востока Российской Федерации:

Охинский муниципальный округ:

РЛУ № 65-06-41 (пользователь ТС ОКМН «Улав») (3 км севернее реки Водопадная - 2 км южнее реки Шонги);

РЛУ № 65-06-28 (пользователь ООО «Рыбновский лосось») (4 км южнее села Рыбное - река Наумовка);

РЛУ № 65-06-32 (пользователь ООО «Оха»), (2,8 км западнее мыса Чауна - мыс Виськво);

РЛУ № 65-06-33 (пользователь ООО «Оха») (мыс Наружный - мыс Морской);

РЛУ № 65-06-35 (пользователь ООО «Оха») (мыс Скобликова - мыс Входной);

РЛУ № 65-06-56 (пользователь ООО «Оха») (мыс Внутренний - 3 км западнее мыса Песчаный);

РЛУ № 65-06-36 (пользователь ООО «Рыбновский лосось») (мыс Входной - мыс Татьяны);

РЛУ № 65-06-83 (пользователь ООО «Рыбновский лосось») (3 км западнее мыса Иль-Ых - мыс Татьяны);

РЛУ № 65-06-61 (пользователь ООО «Оха») (протока залива Кету - протока залива Уркт);

РЛУ № 65-06-62-1 (пользователь ООО «Оха») (протока залива Уркт-мыс Рыбачий);

РЛУ № 65-06-62-2 (пользователь ООО «Оха») (мыс Рыбачий мыс Пильтун);

акватория заливов Уркт, Эхаби, малый Эхаби;

Ногликский муниципальный округ:

акватория Ныйского залива, от мыса Аге (пролив Анучина) до 6 км вдоль косы Пластун, а также от границы 7 км южнее мыса Аге (пролив Анучина) до ур. Гнилой Угол, вне границ рыболовного участка без номера ООО «Восток-Ноглики»;

акватории порта Кайган;

акватория в границах от протоки залива Луньский - 12 км южнее горы Дюна-Подкова;

акватория в границах 10 км севернее реки Конги - 17 км севернее реки Конги;

Поронайский муниципальный округ:

РЛУ № 65-07-11 (пользователь Р(С)О КМНС «Ториса») (2 км севернее реки Таранка - 4 км севернее реки Таранка);

РЛУ № 65-07-12 (пользователь НХА «Онета») (4 км севернее реки Таранка - 6 км севернее реки Таранка);

РЛУ № 65-07-13 (пользователь НХА «Мапа») (6 км севернее реки Таранка - 8 км севернее реки Таранка);

акватория в границах 1 км южнее реки Таранка - 2 км севернее реки Таранка;

Александровск-Сахалинский муниципальный округ:

акватория устье залива Виахту – рыболовный участок расположен в 2 км к югу от устья залива Виахту;

акватория река Хоэ – рыболовный участок находится в 1,4 км к северу от реки Хоэ.

Голосовали: «За» - 18, «Против» - 0.

Решение об определении мест добычи (вылова) тихоокеанских лососей для осуществления рыболовства в целях обеспечения ведения традиционного образа жизни и традиционной хозяйственной деятельности коренных малочисленных народов Севера, Сибири и Дальнего Востока Российской Федерации, принято.

2. Об определении мест добычи (вылова) тихоокеанских лососей (горбуши) для осуществления промышленного рыболовства в Восточно-Сахалинской подзоне в 2026 году.

(Сахалинский филиал ГНЦ РФ ФГБНУ «ВНИРО» («СахНИРО»))

В обсуждении приняли участие: Проскураков К.А., Радченко И.Б., Буглакова Е.В.

По результатам обсуждения информации **РЕШИЛИ:**

2.1. Рекомендации Сахалинского филиала ГНЦ РФ ФГБНУ «ВНИРО» («СахНИРО»), Сахалинского филиала ФГБУ «Главрыбвод» информацию Сахалино-Курильского территориального управления Росрыболовства принять к сведению.

2.2. В соответствии с пунктами 3, подпунктом 4 пункта 5 Порядка деятельности комиссии по регулированию добычи (вылова) анадромных видов рыб, утвержденного приказом Министерства сельского хозяйства Российской Федерации от 21.12.2023 № 932, рекомендациями Сахалинского филиала ГНЦ РФ ФГБНУ «ВНИРО» («СахНИРО»), Сахалинского филиала ФГБУ «Главрыбвод», информацией Сахалино-Курильского территориального управления Федерального агентства по рыболовству, определить места добычи (вылова) тихоокеанских лососей (горбуши) для осуществления промышленного рыболовства в Восточно-Сахалинской подзоне в 2026 году согласно Приложению № 1 к настоящему Протоколу.

3. Об определении мест постановки ставных орудий добычи (вылова) и мест добычи (вылова) тихоокеанских лососей для осуществления промышленного рыболовства в Восточно-Сахалинской подзоне в 2026 году.

(Сахалинский филиал ГНЦ РФ ФГБНУ «ВНИРО» («СахНИРО»))

В обсуждении приняли участие: Козлов М.Г., Чайкин Т.В., Сёмин А.Г., Радченко И.Б., Проскуряков К.А.

По результатам обсуждения информации **РЕШИЛИ:**

3.1. Рекомендации Сахалинского филиала ГНЦ РФ ФГБНУ «ВНИРО» («СахНИРО»), информацию Сахалино-Курильского территориального управления Росрыболовства принять к сведению.

3.2. В соответствии с пунктами 3, подпунктом 4 пункта 5 Порядка деятельности комиссии по регулированию добычи (вылова) анадромных видов рыб, утвержденного приказом Министерства сельского хозяйства Российской Федерации от 21.12.2023 № 932, рекомендациями Сахалинского филиала ГНЦ РФ ФГБНУ «ВНИРО» («СахНИРО»), информацией Сахалино-Курильского территориального управления Федерального агентства по рыболовству, не определять следующие заявленные места постановок ставных орудий добычи (вылова) тихоокеанских лососей для осуществления промышленного рыболовства в Восточно-Сахалинской подзоне, не соответствующие Правилам рыболовства для Дальневосточного рыбохозяйственного бассейна, утвержденные Приказом Минсельхоза России от 06.05.2022 № 285:

1. ООО «Норд», РЛУ № 65-13-26, 1 км севернее реки Чамгу
ООО «Чамгу», РЛУ № 65-13-25, 2 км севернее реки Чамгу
Расстояние между заявленными точками - 1 км.
2. ООО «Рыбак», РЛУ № 12/12/1, 1,95 км севернее протоки озера Долгое
ИП Туник А.И., РЛУ № 65-07-26, 2 км севернее протоки озера Долгое
Расстояние между заявленными точками - 0,05 км.
3. ООО «Рыбак», РЛУ № 65-07-31, 0,01 км южнее мыса Беллинсгаузена
ИП Сыромятников С.Г., РЛУ № 65-07-30, 8 км южнее реки Суринка
Расстояние между заявленными точками – менее 2 км
4. ООО «Владимирово», РЛУ № 65-07-27, 0,9 км южнее реки Вестовая
ИП Туник А.И., РЛУ № 65-07-26, 1 км южнее реки Вестовая

Расстояние между заявленными точками – 0,1 км

5. ООО «Рыбак», РЛУ № 11/14/1, 3,95 км южнее реки Гребянка
Находится вне границ рыболовного участка

6. ООО «Рыбак», РЛУ № 65-12-26, 4,45 км севернее р. Восточная
ООО «Рускор», РЛУ № 65-12-25, 5 км севернее р. Восточная
Расстояние между заявленными точками - 0,55 км.

7. ООО «Бриз», РЛУ № 65-03-29, 5,2 км южнее р. Вяз
ООО «Дельта», РЛУ № 65-03-30, 0,1 км южнее м. Острый
Расстояние между заявленными точками менее 2 км.

8. ООО «Сэнчери», РЛУ № 65-03-23, 0,850 км южнее р. Пчелиная
ООО «Антей», РЛУ № 65-03-22, 1 км севернее р. Пчелиная
Расстояние между заявленными точками - 1,850 км.

9. ООО «Меридиан», РЛУ № 65-03-14, 1,1 км южнее р. Ай
ООО «Океан», РЛУ № 65-03-15, 2,6 км южнее р. Ай
Расстояние между заявленными точками - 1,5 км.

10. ООО «Владимирово», РЛУ № 65-04-02, 3,05 км севернее р.
Жуковка
ООО «РК им. Кирова», РЛУ № 65-04-03, 2,5 км севернее р. Жуковка
Расстояние между заявленными точками - 0,55 км.

3.3. В соответствии с пунктами 3, подпунктом 4 пункта 5 Порядка деятельности комиссии по регулированию добычи (вылова) анадромных видов рыб, утвержденного приказом Министерства сельского хозяйства Российской Федерации от 21.12.2023 № 932, рекомендациями Сахалинского филиала ГНЦ РФ ФГБНУ «ВНИРО» («СахНИРО»), не определять места добычи (вылова) и места постановки ставных орудий добычи (вылова) анадромных видов рыб при осуществлении промышленного рыболовства в Сахалинской области в 2026 году на рыболовных участках расположенных в районе от 7 км на юг от пролива Анучина – на север до пролива Пильтун, а также в Ныйском заливе и р. Тымь, так как в соответствии со стратегией промысла тихоокеанских лососей в Сахалинской Области в 2026 году (далее – Стратегия) утвержденной на заседании Дальневосточного бассейнового научно-промыслового совета, состоявшемся 23.04.2026 в г. Владивосток, письмом Сахалинского филиала ФГБУ «Главрыбвод» (от 25.12.2025 № 02-6402, копия прилагается) и протоколом Комиссии от 11.06.2026 № 16, сроки промышленного рыболовства горбуши в районе от 7 км на юг от пролива Анучина – на север до пролива Пильтун, а также в Ныйском заливе и р. Тымь не определены.

3.4. В соответствии с пунктами 3, подпунктом 4 пункта 5 Порядка деятельности комиссии по регулированию добычи (вылова) анадромных видов рыб, утвержденного приказом Министерства сельского хозяйства Российской Федерации от 21.12.2023 № 932, рекомендациями Сахалинского филиала ГНЦ РФ ФГБНУ «ВНИРО» («СахНИРО»), не определять РЛУ № 65-03-38, р. Береговая от устья 2000 м вверх по течению, местом добычи (вылова) тихоокеанских лососей (горбуши) для осуществления промышленного рыболовства в 2026 году.

Голосовали: «За» - 18, «Против» - 0.

Принято решение не определять места постановки ставных орудий добычи (вылова) и мест добычи (вылова) тихоокеанских лососей для осуществления промышленного рыболовства в Восточно-Сахалинской подзоне в 2026 году.

4. Об определении мест добычи (вылова) и мест постановки ставных орудий добычи (вылова) тихоокеанских лососей (горбуши, кеты) для осуществления промышленного рыболовства в Восточно-Сахалинской подзоне (от 7 км на юг от пролива Анучина до мыса Терпения) в 2026 году.

(Сахалинский филиал ГНЦ РФ ФГБНУ «ВНИРО» («СахНИРО»))

В обсуждении приняли участие: Колпаков Н.В., Буглакова Е.В., Гончарук С.Ю.

По результатам обсуждения информации **РЕШИЛИ:**

4.1. Рекомендации Сахалинского филиала ГНЦ РФ ФГБНУ «ВНИРО» («СахНИРО»), Сахалинского филиала ФГБУ «Главрыбвод» информацию Сахалино-Курильского территориального управления Росрыболовства принять к сведению.

4.2. В соответствии с пунктами 3, подпунктом 4 пункта 5 Порядка деятельности комиссии по регулированию добычи (вылова) анадромных видов рыб, утвержденного приказом Министерства сельского хозяйства Российской Федерации от 21.12.2023 № 932, рекомендациями Сахалинского филиала ГНЦ РФ ФГБНУ «ВНИРО» («СахНИРО»), Сахалинского филиала ФГБУ «Главрыбвод», информацией Сахалино-Курильского территориального управления Федерального агентства по рыболовству, определить в 2026 году места добычи (вылова) тихоокеанских лососей (горбуши, кеты) для осуществления промышленного рыболовства в Восточно-Сахалинской подзоне (от 7 км на юг от пролива Анучина до мыса Терпения) согласно Приложению № 2 к настоящему Протоколу.

Голосовали: «За» - 18, «Против» - 0.

Решение об определении мест добычи (вылова) и мест постановки ставных орудий добычи (вылова) тихоокеанских лососей (горбуши, кеты) для осуществления промышленного рыболовства в Восточно-Сахалинской подзоне (от 7 км на юг от пролива Анучина до мыса Терпения) в 2026 году принято.

5. Об определении мест добычи (вылова) и мест постановки ставных орудий добычи (вылова) тихоокеанских лососей (горбуши) для осуществления промышленного рыболовства в Восточно-Сахалинской подзоне (от мыса Соймонова до мыса Тунайча) в 2026 году.

(Сахалинский филиал ГНЦ РФ ФГБНУ «ВНИРО» («СахНИРО»))

В обсуждении приняли участие: Проскуряков К.А., Колпаков Н.В., Радченко И.Б., Чайкин Т.В., Ковалёв А.З., Деревнин Д.Г., Козлов М.Г.

По результатам обсуждения информации **РЕШИЛИ:**

5.1. Рекомендации Сахалинского филиала ГНЦ РФ ФГБНУ «ВНИРО» («СахНИРО»), Сахалинского филиала ФГБУ «Главрыбвод» информацию Сахалино-Курильского территориального управления Росрыболовства принять к сведению.

5.2. В соответствии с пунктами 3, подпунктом 4 пункта 5 Порядка деятельности комиссии по регулированию добычи (вылова) анадромных видов рыб, утвержденного приказом Министерства сельского хозяйства Российской Федерации от 21.12.2023 № 932, рекомендациями Сахалинского филиала ГНЦ РФ ФГБНУ «ВНИРО» («СахНИРО»), Сахалинского филиала ФГБУ «Главрыбвод», информацией Сахалино-Курильского территориального управления Федерального агентства по рыболовству, определить в 2026 году места добычи (вылова) тихоокеанских лососей (горбуши) для осуществления промышленного рыболовства в Восточно-Сахалинской подзоне (от мыса Соймонова до мыса Тунайча) в 2026 году согласно Приложению № 3 к настоящему Протоколу.

Голосовали: «За» - 18, «Против» - 0.

Решение об определении мест добычи (вылова) и мест постановки ставных орудий добычи (вылова) тихоокеанских лососей (горбуши) для осуществления промышленного рыболовства в Восточно-Сахалинской подзоне (от мыса Соймонова до мыса Тунайча) в 2026 году принято.

6. Об установлении объемов добычи (вылова) тихоокеанских лососей (горбуши, кеты) для осуществления промышленного рыболовства в промысловых районах Сахалинской области в 2026 году на основании обращений юридических лиц и индивидуальных предпринимателей, поступивших в адрес Комиссии.

(Министерство по рыболовству Сахалинской области)

По результатам рассмотрения информации **РЕШИЛИ:**

6.1. Информацию министерства по рыболовству Сахалинской области принять к сведению.

6.2. В соответствии с пунктом 3, подпунктом 2 пункта 5 Порядка деятельности комиссии по регулированию добычи (вылова) анадромных видов рыб, утвержденного приказом Министерства сельского хозяйства Российской Федерации от 21.12.2023 № 932, с учетом п.2 Протокола заседания Комиссии от 11.06.2026 № 16 установить объемы добычи (вылова) тихоокеанских лососей (горбуши, кеты) для осуществления промышленного рыболовства в промысловых районах Сахалинской области в 2026 году на основании обращений юридических лиц и индивидуальных предпринимателей, поступивших в адрес Комиссии, согласно Приложению № 4 к настоящему Протоколу.

Голосовали: «За» - 18, «Против» - 0.

Решение об установлении объемов добычи (вылова) тихоокеанских лососей (горбуши, кеты) для осуществления промышленного рыболовства в промысловых районах Сахалинской области в 2026 году на основании обращений юридических лиц и индивидуальных предпринимателей, поступивших в адрес Комиссии, принято.

7. Об определении периода пропуска производителей тихоокеанских лососей (горбуши) к местам воспроизводства в промысловых районах Сахалинской области в 2026 году.

(Сахалинский филиал ГНЦ РФ ФГБНУ «ВНИРО» («СахНИРО»))

По результатам рассмотрения информации **РЕШИЛИ:**

7.1. Рекомендации Сахалинского филиала ГНЦ РФ ФГБНУ «ВНИРО» («СахНИРО»), Сахалинского филиала ФГБУ «Главрыбвод» принять к сведению.

7.2. В соответствии с пунктами 3, подпунктом 5 пункта 5 Порядка деятельности комиссии по регулированию добычи (вылова) анадромных видов рыб, утвержденного приказом Министерства сельского хозяйства Российской Федерации от 21.12.2023 № 932, рекомендациями Сахалинского

филиала ГНЦ РФ ФГБНУ «ВНИРО» («СахНИРО»), обращениями Ассоциации рыбопромышленных предприятий Сахалинской области (от 03.07.2026 № 78-МГ), Ассоциации лососевых рыбоводных заводов Сахалинской области (от 01.07.2026 № 12), а также с учетом состоявшегося заседания научного штаба лососевой путины под председательством И.В. Шестакова от 03.07.2026 (г. Петропавловск-Камчатский), определить период пропуска производителей тихоокеанских лососей (горбуши) к местам воспроизводства в Восточно-Сахалинской подзоне при осуществлении промышленного рыболовства на участке от 7 км южнее реки Найба до 4,5 км севернее р. Найба с 00:00 часов 01.08.2026 по 15.08.2026 включительно.

Голосовали: «За» - 18, «Против» - 0.

Решение об определении периода пропуска производителей тихоокеанских лососей (горбуши) к местам воспроизводства в промысловых районах Сахалинской области в 2026 году принято.

8. О внесении изменений в Приложение № 5 Протокола заседания комиссии по регулированию добычи (вылова) анадромных видов рыб в Сахалинской области от 17.06.2026 № 18.

(Сахалинский филиал ГНЦ РФ ФГБНУ «ВНИРО» («СахНИРО»))

По результатам рассмотрения информации **РЕШИЛИ:**

8.1. Рекомендации Сахалинского филиала ГНЦ РФ ФГБНУ «ВНИРО» («СахНИРО»), Сахалино-Курильского территориального управления Федерального агентства по рыболовству, Сахалинского филиала ФГБУ «Главрыбвод» принять к сведению.

8.2. В соответствии с пунктом 3, подпунктом 4 пункта 5 Порядка деятельности комиссии по регулированию добычи (вылова) анадромных видов рыб, утвержденного приказом Министерства сельского хозяйства Российской Федерации от 21.12.2023 № 932, рекомендациями Сахалинского филиала ГНЦ РФ ФГБНУ «ВНИРО» («СахНИРО»), Сахалино-Курильского территориального управления Федерального агентства по рыболовству, Сахалинского филиала ФГБУ «Главрыбвод» внести изменения в Приложение № 5 Протокола заседания комиссии по регулированию добычи (вылова) анадромных видов рыб в Сахалинской области от 17.06.2026 № 18, добавив следующую строку:

№	Промысловая зона/подзона	Водный объект	Место добычи (вылова) (рыболовный участок)	№ места постановки	Место постановки ставных орудий добычи (вылова)	Наименование пользователя РЛУ, ИНН
101	Северо-Охотоморская	Северный залив	65-06-50	3-06-50	7 км западнее Мыса Елизаветы	ООО РХ «Мыс Елизаветы» 6506010653

Голосовали: «За» - 18, «Против» - 0.

Решение о внесении изменений в Приложение № 5 Протокола заседания комиссии по регулированию добычи (вылова) анадромных видов рыб в Сахалинской области от 17.06.2026 № 18 принято.

9. Об определении мест добычи (вылова) гольцов для осуществления промышленного рыболовства в промысловых районах Сахалинской области в 2026 году.

(Сахалинский филиал ФГБНУ «ВНИРО» («СахНИРО»))

В обсуждении приняли участие: Проскураков К.А., Колпаков Н.В., Радченко И.Б., Деревнин Д.Г.

По результатам обсуждения информации **РЕШИЛИ:**

9.1. Рекомендации Сахалинского филиала ГНЦ РФ ФГБНУ «ВНИРО» («СахНИРО»), Сахалинского филиала ФГБУ «Главрыбвод», информацию Сахалино-Курильского территориального управления Росрыболовства принять к сведению.

9.2. В соответствии с пунктами 3, подпунктом 4 пункта 5 Порядка деятельности комиссии по регулированию добычи (вылова) анадромных видов рыб, утвержденного приказом Министерства сельского хозяйства Российской Федерации от 21.12.2023 № 932, рекомендациями Сахалинского филиала ГНЦ РФ ФГБНУ «ВНИРО» («СахНИРО»), Сахалинского филиала ФГБУ «Главрыбвод», информацией Сахалино-Курильского территориального управления Федерального агентства по рыболовству, определить в 2026 году следующее место добычи (вылова) гольцов для осуществления промышленного рыболовства в промысловых районах Сахалинской области:

№	Промысловый район	Организационно-правовая форма	Наименование	ИНН	Места добычи (вылова) (№ РЛУ)
1	Восточно-Сахалинская подзона	ООО	Набиль	6504012214	65-13-34

Голосовали: «За» - 12, «Против» - 6 (А.Г.Сёмин, С.Ю.Гончарук, С.А.Аксенова, И.С.Туровский, А.А.Райс, М.Г.Козлов).

Решение об определении мест добычи (вылова) гольцов для осуществления промышленного рыболовства в промысловых районах Сахалинской области в 2026 году принято.

10. Об установлении объема добычи (вылова) гольцов для осуществления промышленного рыболовства в промысловых районах Сахалинской области в 2026 году на основании обращения юридического лица, поступившего в адрес Комиссии.

(Министерство по рыболовству Сахалинской области)

По результатам рассмотрения информации **РЕШИЛИ:**

10.1. Информацию министерства по рыболовству Сахалинской области принять к сведению.

10.2. В соответствии с пунктами 3, подпунктом 2 пункта 5 Порядка деятельности комиссии по регулированию добычи (вылова) анадромных видов рыб, утвержденного приказом Министерства сельского хозяйства Российской Федерации от 21.12.2023 № 932, материалами ФГБНУ «ВНИРО», Приложением 1 к протоколу заседания биологической секции Учёного совета ФГБНУ «ВНИРО» от 19.11.2025 № 62 по установлению прогнозируемых объемов добычи (вылова) анадромных видов рыб на 2026 год (за исключением тихоокеанских лососей Дальневосточного рыбохозяйственного бассейна), письмом Сахалино-Курильского территориального управления Федерального агентства по рыболовству от 27.11.2025 № 08-15/4756, рекомендациями Сахалинского филиала ГНЦ РФ ФГБНУ «ВНИРО» («СахНИРО») (письмо от 18.02.2026 № СахНИРО-201-274/26), установить следующий объем добычи (вылова) гольцов для осуществления промышленного рыболовства в промысловых районах Сахалинской области в 2026 году на основании обращения юридического лица, поступившего в адрес Комиссии:

№	Промысловый район	Наименование пользователя рыболовного участка	ИНН	Гольцы (тонн)
1	Восточно-Сахалинская подзона	ООО «Набиль»	6504012214	20,0

Голосовали: «За» - 12, «Против» - 6 (А.Г.Сёмин, С.Ю.Гончарук, С.А.Аксенова, И.С.Туровский, А.А.Райс, М.Г.Козлов).

Решение об установлении объема добычи (вылова) гольцов для осуществления промышленного рыболовства в промысловых районах Сахалинской области в 2026 году на основании обращения юридического лица, поступившего в адрес Комиссии, принято.

Лист дистанционного голосования прилагается

Заместитель председателя Комиссии

И.Б.Радченко

Ответственный секретарь Комиссии

Е.В.Буглакова

Члены Комиссии:

С.А.Аксенова

С.Ю.Гончарук

Д.Г.Деревнин

Т.В.Чайкин

А.Г.Сёмин

Д.А.Авхач

А.А.Райс

Л.С.Стримжа (дистанционно)

К.А.Проскуряков

И.С.Туровский

М.Г.Козлов (в режиме ВКС)

А.З.Ковалёв

В.П.Рах

П.С.Сухонос

Н.В. КОЛПАКОВ


К.В. КОРОБКОВ

Приложение № 1

к протоколу комиссии по регулированию
добычи (вылова) анадромных видов рыб
в Сахалинской области
от 08.07.2026 № 20

Места добычи (вылова) тихоокеанских лососей (горбуши) в Восточно-Сахалинской подзоне
в 2026 году

№	Промысловая зона/ подзона	Водный объект	Место добычи (вылова) (рыболовный участок)	Наименование пользователя РЛУ, ИНН
1.	Восточно-Сахалинская	Охотское море	11/14/1, 65-12-26	ООО «Рыбак» 6512002918
2.	Восточно-Сахалинская	Охотское море	65-03-29	ООО "Бриз" 6503008568
3.	Восточно-Сахалинская	Охотское море	65-04-02	ООО «Владимирово» 6507014650
4.	Восточно-Сахалинская	Охотское море	65-04-03	ООО РК им. Кирова 6504006429



Председательствующий - заместитель председателя Комиссии

И.Б.Радченко

Приложение № 2

к протоколу комиссии по регулированию
добычи (вылова) анадромных видов рыб
в Сахалинской области
от 08.07.2026 № 20

Места добычи (вылова) и места постановки ставных орудий добычи (вылова) тихоокеанских лососей
(горбуши, кеты) в Восточно-Сахалинской подзоне в 2026 году
(от 7 км на юг от пролива Анучина до мыса Терпения)

	Промысловый район	Водный объект	Место добычи (вылова) (рыболовные участки)	№ места постановки	Место постановки ставных орудий добычи (вылова)	Наименование пользователя РЛУ
Ногликский район						
1.	Восточно-Сахалинская подзона	Охотское море	65-13-28	1-13-28	1 км севернее мыса Делиль-де-ла-Кройера	ООО "Нампи" 6504011098
2.	Восточно-Сахалинская подзона	Охотское море	65-13-28	2-13-28	3 км севернее мыса Делиль-де-ла-Кройера	ООО "Нампи" 6504011098
3.	Восточно-Сахалинская подзона	Охотское море	65-13-28	3-13-28	5 км севернее мыса Делиль-де-ла-Кройера	ООО "Нампи" 6504011098
4.	Восточно-Сахалинская подзона	Охотское море	65-13-28	4-13-28	7 км севернее мыса Делиль-де-ла-Кройера	ООО "Нампи" 6504011098
5.	Восточно-Сахалинская подзона	Охотское море	65-13-28	5-13-28	9 км севернее мыса Делиль-де-ла-Кройера	ООО "Нампи" 6504011098
6.	Восточно-Сахалинская подзона	Охотское море	65-13-27	1-13-27	1 км южнее ручья Застольный	ООО "Чамгу" 6504011098
7.	Восточно-Сахалинская подзона	Охотское море	65-13-26	1-13-26	3 км южнее реки Чамгу	ООО "Норд" 6506005540
8.	Восточно-Сахалинская подзона	Охотское море	65-13-26	2-13-26	1 км южнее реки Чамгу	ООО "Норд" 6506005540
9.	Восточно-Сахалинская подзона	Охотское море	65-13-25	1-13-25	1 км южнее реки Пильинги	ООО "Чамгу" 6504012165
10.	Восточно-Сахалинская подзона	Охотское море	65-13-25	2-13-25	4 км севернее реки Чамгу	ООО "Чамгу" 6504012165

11.	Восточно-Сахалинская подзона	Охотское море	13/3	1-13/3	1 км севернее реки Пильнги	ООО "Мачпиги" 6517008864
12.	Восточно-Сахалинская подзона	Охотское море	13/3	2-13/3	3 км севернее реки Пильнги	ООО "Мачпиги" 6517008864
13.	Восточно-Сахалинская подзона	Охотское море	13/3	3-13/3	5 км севернее реки Пильнги	ООО "Мачпиги" 6517008864
14.	Восточно-Сахалинская подзона	Охотское море	65-13-23	1-13-23	1,3 км южнее реки Конги	ООО «Охотское море» 6514002310
15.	Восточно-Сахалинская подзона	Охотское море	65-13-21	1-13-21	4 км севернее реки Конги	ООО "Рыбные ресурсы" 6501315570
16.	Восточно-Сахалинская подзона	Охотское море	13/5/1	1-13/5/1	7 км севернее реки Конги	ООО "Рыбрекурс" 6517009040
17.	Восточно-Сахалинская подзона	Охотское море	65-13-19	1-13-19	9 км севернее реки Конги	ИП Ким Ирина Алексеевна 651743215535
18.	Восточно-Сахалинская подзона	Охотское море	13/6	1-13/6	1 км южнее пролива Луньский	ООО «Остров» 6513000832
19.	Восточно-Сахалинская подзона	Охотское море	13/6	2-13/6	3 км южнее пролива Луньский	ООО «Остров» 6513000832
20.	Восточно-Сахалинская подзона	Охотское море	65-13-13	1-13-13	9 км южнее пролива Асланбекова	ООО "Динамо-Фиш" 6503010912
21.	Восточно-Сахалинская подзона	Охотское море	65-13-13	2-13-13	11 км южнее пролива Асланбекова	ООО "Динамо-Фиш" 6503010912
22.	Восточно-Сахалинская подзона	Охотское море	65-13-13	3-13-13	13 км южнее пролива Асланбекова	ООО "Динамо-Фиш" 6503010912
23.	Восточно-Сахалинская подзона	Охотское море	65-13-13	4-13-13	15 км южнее пролива Асланбекова	ООО "Динамо-Фиш" 6503010912
24.	Восточно-Сахалинская подзона	Охотское море	65-13-13	5-13-13	17 км южнее пролива Асланбекова	ООО "Динамо-Фиш" 6503010912
25.	Восточно-Сахалинская подзона	Охотское море	65-13-13	6-13-13	19 км южнее пролива Асланбекова	ООО "Динамо-Фиш" 6503010912

26.	Восточно-Сахалинская подзона	Охотское море	65-13-13	7-13-13	21,5 км южнее пролива Асланбекова	ООО "Динамо-Фиш" 6503010912
27.	Восточно-Сахалинская подзона	Охотское море	65-13-13	8-13-13	23,5 км южнее пролива Асланбекова	ООО "Динамо-Фиш" 6503010912
28.	Восточно-Сахалинская подзона	Охотское море	65-13-13	9-13-13	25,5 км южнее пролива Асланбекова	ООО "Динамо-Фиш" 6503010912
29.	Восточно-Сахалинская подзона	Охотское море	65-13-13	10-13-13	27,5 км южнее пролива Асланбекова	ООО "Динамо-Фиш" 6503010912
30.	Восточно-Сахалинская подзона	Охотское море	65-13-14-1	1-13-14-1	30 км южнее пролива Асланбекова	ООО "Динамо-Фиш" 6503010912
31.	Восточно-Сахалинская подзона	Охотское море	65-13-14-1	2-13-14-1	32,2 км южнее пролива Асланбекова	ООО "Динамо-Фиш" 6503010912
32.	Восточно-Сахалинская подзона	Охотское море	65-13-14-2	1-13-14-2	34,4 км южнее пролива Асланбекова	ООО "Динамо-Фиш" 6503010912
33.	Восточно-Сахалинская подзона	Охотское море	65-13-14-2	2-13-14-2	36,4 км южнее пролива Асланбекова	ООО "Динамо-Фиш" 6503010912
34.	Восточно-Сахалинская подзона	Охотское море	65-13-14-2	3-13-14-2	38,4 км южнее пролива Асланбекова	ООО "Динамо-Фиш" 6503010912
35.	Восточно-Сахалинская подзона	Охотское море	65-13-14-3	1-13-14-3	40,6 км южнее пролива Асланбекова	ООО "Динамо-Фиш" 6503010912
36.	Восточно-Сахалинская подзона	Охотское море	65-13-14-3	2-13-14-3	42,7 км южнее пролива Асланбекова	ООО "Динамо-Фиш" 6503010912
37.	Восточно-Сахалинская подзона	Охотское море	65-13-14-3	3-13-14-3	44,7 км южнее пролива Асланбекова	ООО "Динамо-Фиш" 6503010912
38.	Восточно-Сахалинская подзона	Охотское море	65-13-17	1-13-17	5 км южнее пролива Лульский	ИП Колгин Ю.В. 650100630928
39.	Восточно-Сахалинская подзона	Набильский залив	65-13-32	1-13-32	4 км на север от мыса Старый Набиль	ООО НХ "Кайган" 6513000198

40.	Восточно-Сахалинская подзона	Набильский залив	65-13-32	2-13-32	2 км на север от мыса Старый Набиль	ООО НХ "Кайган" 6513000198
41.	Восточно-Сахалинская подзона	Охотское море	65-13-10	1-13-10	3 км севернее мыса Тамара	ООО НХ "Кайган" 6513000198
42.	Восточно-Сахалинская подзона	Охотское море	65-13-10	2-13-10	5 км севернее пролива Асланбекова	ООО НХ "Кайган" 6513000198
43.	Восточно-Сахалинская подзона	Набильский залив	65-13-35	1-13-35	1,5 км севернее мыса Полонский	ООО НХ "Кайган" 6513000198

Смирныховский район

44.	Восточно-Сахалинская подзона	Охотское море	65-14-13	1-14-13	0,7 км севернее реки Киркыни	ООО "Чудаев и К" 6514007686
45.	Восточно-Сахалинская подзона	Охотское море	65-14-13	2-14-13	1,3 км южнее реки Киркыни	ООО "Чудаев и К" 6514007686
46.	Восточно-Сахалинская подзона	Охотское море	65-14-13	3-14-13	3,3 км южнее реки Киркыни	ООО "Чудаев и К" 6514007686
47.	Восточно-Сахалинская подзона	Охотское море	65-14-14	1-11-14	5,3 км южнее реки Киркыни	ООО «Де-Юр» 6514003480
48.	Восточно-Сахалинская подзона	Охотское море	65-14-15	1-14-15	3 км севернее реки Лангери	ООО "Эпрей" 6514002247
49.	Восточно-Сахалинская подзона	Охотское море	65-14-15	2-14-15	1 км севернее реки Лангери	ООО "Эпрей" 6514002247
50.	Восточно-Сахалинская подзона	Охотское море	65-14-15	3-14-15	2 км южнее реки Шатун	ООО "Эпрей" 6514002247
51.	Восточно-Сахалинская подзона	Охотское море	65-14-15	4-14-15	2 км севернее реки Шатун	ООО "Эпрей" 6514002247
52.	Восточно-Сахалинская подзона	Охотское море	65-14-16	1-14-16	1 км южнее реки Лангери	ООО «Плавник» 6514003120
53.	Восточно-Сахалинская подзона	Охотское море	65-14-17	1-14-17	0,6 км южнее реки Большая Хузи	ООО «Плавник» 6514003120
54.	Восточно-Сахалинская подзона	Охотское море	65-14-17	2-14-17	0,8 км южнее реки Малая Хузи	ООО «Плавник» 6514003120
55.	Восточно-Сахалинская подзона	Охотское море	65-14-17	3-14-17	3,2 км южнее реки Малая Хузи	ООО «Плавник» 6514003120
56.	Восточно-Сахалинская подзона	Охотское море	65-14-18	1-14-18	2,5 км севернее реки Хой	ООО «Рыбак» 6512002918

57.	Восточно-Сахалинская подзона	Охотское море	65-14-18	2-14-18	4,5 км севернее реки Хой	ООО «Рыбак» 6512002918
58.	Восточно-Сахалинская подзона	Охотское море	65-14-19	1-14-19	0,5 км севернее реки Хой	ООО «Сатурн» 6514002261
59.	Восточно-Сахалинская подзона	Охотское море	65-14-19	2-14-19	1,5 км южнее реки Хой	ООО «Сатурн» 6514002261
60.	Восточно-Сахалинская подзона	Охотское море	65-14-19	3-14-19	3,5 км южнее реки Хой	ООО «Сатурн» 6514002261
61.	Восточно-Сахалинская подзона	Охотское море	65-14-20	1-14-20	6 км южнее реки Хой	ООО «Сатурн» 6514002261
62.	Восточно-Сахалинская подзона	Охотское море	65-14-21	1-14-21	1,9 км севернее реки Моховая	ООО «Океан» 6512003196
63.	Восточно-Сахалинская подзона	Охотское море	3/5.	1-3/5	1,7 км южнее реки Моховая	ООО РК им. Кирова 6504006429
64.	Восточно-Сахалинская подзона	Охотское море	3/5.	2-3/5	0,8 км севернее реки Пиленга	ООО РК им. Кирова 6504006429
65.	Восточно-Сахалинская подзона	Охотское море	3/5.	3-3/5	1,2 км южнее реки Пиленга	ООО РК им. Кирова 6504006429
66.	Восточно-Сахалинская подзона	Охотское море	3/5.	4-3/5	5,2 км южнее реки Пиленга	ООО РК им. Кирова 6504006429
67.	Восточно-Сахалинская подзона	Охотское море	3/5.	5-3/5	2,2 км южнее реки Озерная	ООО РК им. Кирова 6504006429
68.	Восточно-Сахалинская подзона	Охотское море	3/5.	6-3/5	0,6 км севернее реки Богатая	ООО РК им. Кирова 6504006429
69.	Восточно-Сахалинская подзона	Охотское море	3/5.	7-3/5	1 км севернее реки Мелкая	ООО РК им. Кирова 6504006429

Поронайский район


70.	Восточно-Сахалинская подзона	Охотское море	65-07-24	1-07-24	5,9 км южнее протоки озера Долгое	ООО "Залив" 6507009026
71.	Восточно-Сахалинская подзона	Охотское море	12/12/1	1-12/12/1	0,8 км южнее протоки озера Долгое	ООО «Рыбак» 6512002918
72.	Восточно-Сахалинская подзона	Охотское море	12/12/1	2-12/12/1	3 км южнее протоки озера Долгое	ООО «Рыбак» 6512002918
73.	Восточно-Сахалинская подзона	Охотское море	65-07-26	2-07-26	4 км севернее протоки озера Долгое	ИП Туник А.И. 650701402700

74.	Восточно-Сахалинская подзона	Охотское море	65-07-26	4-07-26	3 км южнее реки Востовая	ИП Туник А.И. 650701402700
75.	Восточно-Сахалинская подзона	Охотское море	65-07-27	1-07-27	1,9 км севернее реки Востовая	ООО «Владимирово» 6507014650
76.	Восточно-Сахалинская подзона	Охотское море	65-07-27	2-07-27	3,9 км севернее реки Востовая	ООО «Владимирово» 6507014650
77.	Восточно-Сахалинская подзона	Охотское море	65-07-28	1-07-28	5,9 км севернее реки Востовая	ООО «Рыбак» 6512002918
78.	Восточно-Сахалинская подзона	Охотское море	65-07-28	1-07-28	7,9 км севернее реки Востовая	ООО «Рыбак» 6512002918
79.	Восточно-Сахалинская подзона	Охотское море	65-07-29	2-07-29	2,1 км южнее мыса Беллингаузена	ООО «Рыбак» 6512002918
80.	Восточно-Сахалинская подзона	Охотское море	65-07-30	2-07-30	4 км южнее реки Суришка	ИП Сыромятников С. Г. 650700123101
81.	Восточно-Сахалинская подзона	Охотское море	65-07-30	3-07-30	6 км южнее реки Суришка	ИП Сыромятников С. Г. 650700123101
82.	Восточно-Сахалинская подзона	Охотское море	65-07-31	1-07-31	1 км севернее реки Суришка	ООО «Рыбак» 6512002918
83.	Восточно-Сахалинская подзона	Охотское море	65-07-32	1-07-32	1 км севернее реки Нарев	ООО «Гюйс» 6507021930
84.	Восточно-Сахалинская подзона	Охотское море	65-07-33	1-07-33	2,25 км южнее реки Нерпичья	ООО «Рыбак» 6512002918
85.	Восточно-Сахалинская подзона	Охотское море	65-07-33	2-07-33	4,25 км южнее реки Нерпичья	ООО «Рыбак» 6512002918
86.	Восточно-Сахалинская подзона	Охотское море	65-07-33	3-07-33	6,25 км южнее реки Нерпичья	ООО «Рыбак» 6512002918
87.	Восточно-Сахалинская подзона	Охотское море	65-07-34	1-07-34	0,25 км южнее реки Нерпичья	ООО «Рыбак» 6512002918
88.	Восточно-Сахалинская подзона	Охотское море	65-07-34	2-07-34	2 км севернее реки Нерпичья	ООО «Рыбак» 6512002918
89.	Восточно-Сахалинская подзона	Охотское море	65-07-35	1-07-35	0,2 км южнее реки Песковская	ООО «Рыбак» 6512002918

90.	Восточно-Сахалинская подзона	Охотское море	65-07-35	2-07-35	2,2 км южнее реки Песковская	ООО «Рыбак» 6512002918
91.	Восточно-Сахалинская подзона	Охотское море	65-07-35	3-07-35	4,2 км южнее реки Песковская	ООО «Рыбак» 6512002918
92.	Восточно-Сахалинская подзона	Охотское море	65-07-35	4-07-35	6,2 км южнее реки Песковская	ООО «Рыбак» 6512002918
93.	Восточно-Сахалинская подзона	Охотское море	65-07-36	1-07-36	2 км севернее реки Песковская	ООО «Рыбак» 6512002918
94.	Восточно-Сахалинская подзона	Охотское море	65-07-37	1-07-37	1,2 км севернее реки Ягодная	ООО «Рыбак» 6512002918
95.	Восточно-Сахалинская подзона	Охотское море	65-07-37	2-07-37	3,2 км севернее реки Ягодная	ООО «Рыбак» 6512002918
96.	Восточно-Сахалинская подзона	Охотское море	12/19/2	1-12/19/2	2,3 км южнее реки Березовка	ООО РК им. Кирова 6504006429
97.	Восточно-Сахалинская подзона	Охотское море	12/19/2	2-12/19/2	1,5 км южнее реки Герань	ООО РК им. Кирова 6504006429
98.	Восточно-Сахалинская подзона	Охотское море	12/20	1-12/20	1 км севернее реки Герань	ООО "Анкор" 6507009001
99.	Восточно-Сахалинская подзона	Охотское море	12/20	2-12/20	3 км южнее реки Мелкая	ООО "Анкор" 6507009001
100.	Восточно-Сахалинская подзона	Охотское море	12/20	3-12/20	1 км южнее реки Мелкая	ООО "Анкор" 6507009001

Председательствующий - заместитель председателя Комиссии

И.Б.Радченко



Приложение № 3
к протоколу комиссии по регулированию
добычи (вылова) анадромных видов рыб
в Сахалинской области
от 08.07.2026 № 20

**Места добычи (вылова) и места постановки орудий добычи (вылова) тихоокеанских лососей
(горбуши) в Восточно-Сахалинской подзоне в 2026 году
(от мыса Соймонова до мыса Тунайча)**

№	Промысловый район	Водный объект	Место добычи (вылова) (рыболовный участок)	№ места постановки	Место постановки ставных орудий добычи (вылова)	Наименование пользователя РЛУ, ИНН
Макаровский район						
1.	Восточно-Сахалинская подзона	Охотское море	65-12-02	1-12-02	3 км севернее реки Нигуй	ООО «Рыбак» 6512002918
2.	Восточно-Сахалинская подзона	Охотское море	65-12-03	1/12-03	0,5 км южнее р. Нигуй	ООО «Рыбак» 6512002918
3.	Восточно-Сахалинская подзона	Охотское море	65-12-05	2/12-05	5 км севернее реки Морская	СПК «Рыболовецкий колхоз «Дружба» 6507000094
4.	Восточно-Сахалинская подзона	Охотское море	65-12-06	1/12-06	1,2 км севернее реки Морская	ООО «Рыбак» 6512002918
5.	Восточно-Сахалинская подзона	Охотское море	65-12-07	1/12-07	0,8 км севернее р. Туровка	ООО «Рыбак» 6512002918
6.	Восточно-Сахалинская подзона	Охотское море	65-12-08	1/12-08	1,2 км южнее р. Туровка	ООО «Рыбак» 6512002918
7.	Восточно-Сахалинская подзона	Охотское море	65-12-09	1/12-09	6,95 км севернее реки Горная	ООО «Марковка» 6512003340
8.	Восточно-Сахалинская подзона	Охотское море	65-12-09	2/12-09	4,95 км севернее реки Горная	ООО «Марковка» 6512003340

9.	Восточно-Сахалинская подзона	Охотское море	65-12-10	1-12-10	2, 9 км севернее реки Горная	ООО «Рыбак» 6512002918
10.	Восточно-Сахалинская подзона	Охотское море	65-12-12	1-12-12	1 км севернее р.Кринка	ООО «Рыбак» 6512002918
11.	Восточно-Сахалинская подзона	Охотское море	65-12-14	1/12-14	1 км севернее р. Макарова	ООО «Заря» 6512002996
12.	Восточно-Сахалинская подзона	Охотское море	65-12-16	1/12-16	3 км севернее р. Лесная	ООО «Рыбак» 6512002918
13.	Восточно-Сахалинская подзона	Охотское море	65-12-16	2/12-16	5,1 км севернее р. Лесная	ООО «Рыбак» 6512002918
14.	Восточно-Сахалинская подзона	Охотское море	65-12-17	1-12-17	1 км севернее р. Лесная	ООО «Динамо-Макаров» 6512003206
15.	Восточно-Сахалинская подзона	Охотское море	65-12-18	1-12-18	1 км южнее р. Лесная	ООО «Рыбак» 6512002918
16.	Восточно-Сахалинская п/зона	Охотское море	11/16	1-11/16	3,1 км севернее реки Гребянка	ООО «Рыбак» 6512002918
17.	Восточно-Сахалинская подзона	Охотское море	11/15	1-11/15	1,95 км. южнее р. Гребянка	ООО «Регата» 6503006659
18.	Восточно-Сахалинская подзона	Охотское море	65-12-22	1-12-22	10 метров севернее мыса Клокова	ООО «Восток» 6512003044
19.	Восточно-Сахалинская подзона	Охотское море	65-12-24	1/12-24	0,9 км южнее реки Лазовая	ООО «Рыбак» 6512002918
20.	Восточно-Сахалинская подзона	Охотское море	65-12-25	2-12-25	7 км севернее р. Восточная	ООО «Рускор» 6501268232
21.	Восточно-Сахалинская подзона	Охотское море	65-12-27	1/12-27	5 км севернее р. Пугачевка	ООО «Рыбак» 6512002918
22.	Восточно-Сахалинская подзона	Охотское море	65-12-27	2/12-27	7 км севернее р. Пугачевка	ООО «Рыбак» 6512002918
23.	Восточно-Сахалинская подзона	Охотское море	65-12-27	3/12-27	3,7 км южнее р. Восточная	ООО «Рыбак» 6512002918
24.	Восточно-Сахалинская подзона	Охотское море	65-12-27	4/12-27	1 км южнее р. Восточная	ООО «Рыбак» 6512002918
25.	Восточно-Сахалинская подзона	Охотское море	65-12-28	1/12-28	3 км севернее р. Пугачевка	ООО «Рыбак» 6512002918
26.	Восточно-Сахалинская подзона	Охотское море	65-12-29	1/12-29	0,3 км южнее	ООО «Пугачевский рыболовный завод»

							реки Пугачевка	6512004930
27.	Восточно-Сахалинская подзона	Охотское море	65-12-30	1-12-30			2,7 км. южнее реки Пугачевка	АО «Экор Сахалин» 6512003492
28.	Восточно-Сахалинская подзона	Охотское море	65-12-31	3-13-31			4,7 км южнее реки Пугачевка	ООО «Рыбак» 6512002918
29.	Восточно-Сахалинская подзона	Охотское море	65-12-31	2-12-31			11 км севернее реки Тихая	ООО «Рыбак» 6512002918
30.	Восточно-Сахалинская подзона	Охотское море	65-12-31	1-12-31			9 км севернее реки Тихая	ООО «Рыбак» 6512002918
31.	Восточно-Сахалинская подзона	Охотское море	65-12-32	1-12-32			6 км севернее реки Тихая	ООО «Рыбак» 6512002918
32.	Восточно-Сахалинская подзона	Охотское море	65-12-33	1-12-33			4 км севернее р. Тихая	ООО «Океан» 6512003196
33.	Восточно-Сахалинская подзона	Охотское море	65-12-33	2-12-33			2 км севернее р. Тихая	ООО «Океан» 6512003196
34.	Восточно-Сахалинская подзона	Охотское море	11/2	1-11/2			1 км южнее р. Тихая	ООО «Океан» 6512003196
35.	Восточно-Сахалинская подзона	Охотское море	11/2	2-11/2			3 км южнее р. Тихая	ООО «Океан» 6512003196
36.	Восточно-Сахалинская подзона	Охотское море	11/2	3-11/2			5 км южнее р. Тихая	ООО «Океан» 6512003196
Долинский район								
37.	Восточно-Сахалинская подзона	Охотское море	65-03-01	1-03-01			5 км севернее р. Мануй	«Мираж» 6503006698
38.	Восточно-Сахалинская подзона	Охотское море	65-03-02	1-03-02			2,2 км севернее реки Мануй	ООО «Салмо Плюс» 6504021360
39.	Восточно-Сахалинская подзона	Охотское море	65-03-03	1-03-03			1 км южнее реки Мануй	ООО «Новиков и Ко»

									6503010461
40.	Восточно-Сахалинская подзона	Охотское море	65-03-03	2-03-03		3 км южнее реки Мануй	ООО «Новиков и Ко» 6503010461		
41.	Восточно-Сахалинская подзона	Охотское море	65-03-04	1-03-04		1 км севернее п/к Взморье	ООО «Тайра- Долинск» 6503007973		
42.	Восточно-Сахалинская подзона	Охотское море	65-03-05	1-03-05		5 км севернее р. Бакалановка 3 км севернее р. Бакалановка 47° 49' 41.25" 142° 31' 10.3512"	ООО «Бездна» 6503005260		
43.	Восточно-Сахалинская подзона	Охотское море	65-03-06	2-03-06		1 км севернее р. Бакалановка 47° 48' 36.6156" 142° 31' 15.9276"	ООО «Меридиан» 6503010775		
44.	Восточно-Сахалинская подзона	Охотское море	65-03-06	1-03-06		1 км севернее р. Бакалановка 47° 48' 36.6156" 142° 31' 15.9276"	ООО «Меридиан» 6503010775		
45.	Восточно-Сахалинская подзона	Охотское море	65-03-07	1-03-07		1 км севернее реки Айдар	ООО «Янгарнос» 6503008455		
46.	Восточно-Сахалинская подзона	Охотское море	65-03-08	1-03-08		1 км южнее реки Айдар	ООО «Дельта» (Долинск) 6505009528		
47.	Восточно-Сахалинская подзона	Охотское море	65-03-09	1-03-09		47° 45' 34.8236" с.ш. 142° 31' 52.0870" в.д.	ДО ООО «Сэнчери» 6503009113		
48.	Восточно-Сахалинская подзона	Охотское море	65-03-10	1-03-10		47° 44' 31.18 с.ш. 142° 32' 13.70 в.д.	АО "Плюс" 6503007726		
49.	Восточно-Сахалинская п\зона,	Охотское море	10/12	1-10/12		47° 43' 25.9394" 142° 32' 34.08763"	ООО «Непгун» 6503007934		
50.	Восточно-Сахалинская п\зона,	Охотское море	10/12	2-10/12		47° 42' 23.60484" с.ш. 142° 32' 59.01457" в.д.	ООО «Непгун» 6503007934		
51.	Восточно-Сахалинская п\зона,	Охотское море	65-03-12	1/03/12		3 км южнее р. Береговая (Черная) 47° 40' 43.968" с.ш. 142° 33' 45.5292" в.д.	ООО «Меридиан» 6503010775		
52.	Восточно-Сахалинская п\зона,	Охотское море	65-03-13	1/03/13		0,75 км севернее р. Фирсовка	ООО «Меридиан» 6503010775		

53.	Восточно-Сахалинская п\зона,	Охотское море	65-03-14	2/03/14	47° 39' 34.326" 142° 34' 19.776"	ООО «Меридиан» 6503010775
54.	Восточно-Сахалинская п\зона,	Охотское море	65-03-14	3/03/14	0,96 км севернее р. Ай 47° 31' 10.8444" 142° 40' 20.2944"	ООО «Меридиан» 6503010775
55.	Восточно-Сахалинская п\зона,	Охотское море	65-03-14	4/03/14	3,67 км севернее р. Ай 47° 32' 26.4228" 142° 39' 13.914"	ООО «Меридиан» 6503010775
56.	Восточно-Сахалинская п\зона,	Охотское море	65-03-14	5/03/14	5,68 км севернее р. Ай 47° 33' 22.8744" 142° 38' 25.872"	ООО «Меридиан» 6503010775
57.	Восточно-Сахалинская п\зона,	Охотское море	65-03-14	5/03/14	8,58 км севернее р. Ай 47° 34' 45.7572" 142° 37' 20.8092"	ООО «Меридиан» 6503010775
58.	Восточно-Сахалинская п\зона,	Охотское море	65-03-14	6/03/14	11,9 км севернее р. Ай 47° 36' 23.0256" 142° 36' 12.546"	ООО «Меридиан» 6503010775
59.	Восточно-Сахалинская п\зона,	Охотское море	65-03-14	7/03/14	3,25 км южнее реки Фирсовка 47° 37' 33.6468" 142° 35' 28.8492"	ООО «Меридиан» 6503010775
60.	Восточно-Сахалинская п\зона,	Охотское море	65-03-15	2-03-15	1,25 км южнее р. Фирсовка 47° 38' 33.9864" 142° 34' 54.1992"	ООО «Меридиан» 6503010775
61.	Восточно-Сахалинская п\зона,	Охотское море	65-03-16	1/03/16	4,6 км южнее р. Ай	ООО «Океан» 6512003196
62.	Восточно-Сахалинская п\зона	Охотское море	65-03-18	1-03-18	2 км севернее р. Найба	ООО «Меридиан» 6503010775
63.	Восточно-Сахалинская п\зона,	Охотское море	65-03-19	1/03-19	0,999 км южнее р. Найба	ООО РК им. Кирова 6504006429
64.	Восточно-Сахалинская п\зона,	Охотское море	65-03-20	1/03/20	3 км южнее р. Найба	ООО «Фереза» 6504012486
65.	Восточно-Сахалинская п\зона,	Охотское море	65-03-22	2-03-22	1,3 км севернее порт- ковша Стародубский.	ООО «Меридиан» 6503010775
					3 км севернее р. Пчелиная	ООО «Ангей»

									6503010415
66.	Восточно-Сахалинская п\зона,	Охотское море	65-03-22	3-03-22		5 км севернее р. Пчелиная		ООО «Антей» 6503010415	
67.	Восточно-Сахалинская п\зона,	Охотское море	65-03-24	1/03-24		1 км севернее мыса Сеявина		ООО «Рыбак» (Долинск) 6503007740	
68.	Восточно-Сахалинская п\зона,	Охотское море	65-03-25	1-03-25		1 км южнее м. Сеявина		ООО «Динамо-Долинск» 6503007853	
69.	Восточно-Сахалинская п\зона,	Охотское море	10/6	1-10/6		1,63 км севернее р. Вяз.		ООО «Румб» 6503001315	
70.	Восточно-Сахалинская п\зона,	Охотское море	65-03-28	1/03/28		1 км южнее р. Вяз. 47° 17' 40.0927" 142° 58' 18,3"		ООО «Меридиан» 6503010775	
71.	Восточно-Сахалинская п\зона,	Охотское море	65-03-28	2/03/28		3 км южнее р. Вяз. 47° 16' 47.1252" 142° 59' 9,8124"		ООО «Меридиан» 6503010775	
72.	Восточно-Сахалинская п\зона,	Охотское море	65-03-30	2-03-30		2,1 км южнее м. Острый		ООО «Дельта» (Долинск) 6505009528	
73.	Восточно-Сахалинская п\зона,	Охотское море	65-03-31	1-03-31		0,999 км южнее реки Бахура		ООО «Дельта» (Долинск) 6505009528	
74.	Восточно-Сахалинская п\зона,	Охотское море	10/3	1-10/3		3 км южнее р. Бахура		ООО «Океан» 6512003196	
75.	Восточно-Сахалинская п\зона,	Охотское море	65-03-33	1-03-33		1 км севернее р. Анна		ООО «Калиф» 6505007591	
76.	Восточно-Сахалинская п\зона,	Охотское море	65-03-34	1-03-34		1 км южнее р. Анна		ООО «Калиф» 6505007591	
77.	Восточно-Сахалинская п\зона,	Охотское море	65-03-35	1-03-35		1 км севернее р.Сима		ООО «Океан» 6512003196	
78.	Восточно-Сахалинская п\зона,	Охотское море	65-03-35	2-03-35		3 км севернее р.Сима		ООО «Океан» 6512003196	

79.	Восточно-Сахалинская п\зона,	Охотское море	65-03-39	2-03-39	1,3 км от устья реки Найба вверх по течению	Котовского-Найба
Корсаковский район (от реки Сима до залива Мордвинова)						
80.	Восточно-Сахалинская п\зона,	Охотское море	65-04-01	1-04-01	1 км. южнее р. Сима	ООО «Океан» 6512003196
81.	Восточно-Сахалинская п\зона,	Охотское море	65-04-04	1-04-04	1 км севернее реки Вознесенка	ООО РК им. Кирова 6504006429
82.	Восточно-Сахалинская п\зона,	Охотское море	65-04-04	2-04-04	0,5 км севернее реки Жуковка	ООО РК им. Кирова 6504006429
83.	Восточно-Сахалинская п\зона,	Охотское море	65-04-05	1-04-05	2,7 км севернее реки Долинка	ООО РК им. Кирова 6504006429
84.	Восточно-Сахалинская п\зона,	Охотское море	65-04-06	1-04-06	0,45 км севернее реки Долинка	ООО РК им. Кирова 6504006429
85.	Восточно-Сахалинская п\зона,	Охотское море	65-04-07	1-04-07	Мыс Лесной	ООО РК им. Кирова 6504006429
86.	Восточно-Сахалинская п\зона,	Охотское море	65-04-07	2-04-07	1,55 км южнее реки Долинка	ООО РК им. Кирова 6504006429
87.	Восточно-Сахалинская п\зона,	Охотское море	65-04-08	1-04-08	0,999 км севернее реки Очепуха	ООО «Салмо» 6504023103

Председательствующий - заместитель председателя Комиссии

И.Б.Радченко

Приложение № 4
к протоколу комиссии по регулированию
добычи (вылова) анадромных видов рыб
в Сахалинской области
от 08.07.2026 № 20

**Объемы добычи (вылова) тихоокеанских лососей (горбуши, кеты) для осуществления промышленного рыболовства
в Восточно-Сахалинской подзоне в 2026 году на основании обращений юридических лиц и индивидуальных предпринимателей,
поступивших в адрес Комиссии**

№	Промысловый район	Организационно-правовая форма	Наименование	ИНН	горбуша, тонн	кета, тонн
1	Восточно-Сахалинская подзона	ООО	Сатурн	6514002261	2000,000	20,000
2	Восточно-Сахалинская подзона	ООО	Гюйс	6507021930	500,000	200,000
3	Восточно-Сахалинская подзона	ООО	Восток	6512003044	500,000	0,000
4	Восточно-Сахалинская подзона	ООО	Каниф	6505007591	1500,000	0,000
5	Восточно-Сахалинская подзона	ООО	Владимирово	6507014650	1700,000	300,000
6	Восточно-Сахалинская подзона	ИП	Сыромятников Сергей Геннадьевич	650700123101	1000,000	300,000
7	Восточно-Сахалинская подзона	ООО	НХ Кайган	6513000198	500,000	500,000
8	Восточно-Сахалинская подзона	ООО	Непгун	6503007934	2000,000	0,000
9	Восточно-Сахалинская подзона	ИП	Туник Анатолий Иванович	650701402700	1000,000	100,000
10	Восточно-Сахалинская подзона	ДО ООО	Сэнчери	6503009113	500,000	0,000
11	Восточно-Сахалинская подзона	СПК	Рыболовецкий колхоз Дружба	6507000094	50,000	0,000
12	Восточно-Сахалинская подзона	ООО	Чамгу	6504012165	1000,000	50,000
13	Восточно-Сахалинская подзона	ООО	Остров	6513000832	500,000	50,000
14	Восточно-Сахалинская подзона	ООО	Нампи	6504011098	2000,000	100,000
15	Восточно-Сахалинская подзона	ООО	Меридиан	6503010775	3000,000	0,000

16	Восточно-Сахалинская подзона	ООО	Мираж	6503006698	500,000	0,000
17	Восточно-Сахалинская подзона	ООО	Рускор	6501268232	1000,000	1000,000
18	Восточно-Сахалинская подзона	ООО	Динамо-Фиш	6503010912	2000,000	2000,000
19	Восточно-Сахалинская подзона	ООО	Тайра-Долинек	6503007973	1000,000	0,000
20	Восточно-Сахалинская подзона	ООО	Энрей	6514002247	1000,000	100,000
21	Восточно-Сахалинская подзона	ООО	РК им.Кирова	6504006429	11000,000	9000,000
22	Восточно-Сахалинская подзона	ООО	Бездна	6503005260	900,000	0,000
23	Восточно-Сахалинская подзона	ООО	Норд	6513000342	1000,000	200,000
24	Восточно-Сахалинская подзона	ООО	Залив	6507009026	1000,000	200,000
25	Восточно-Сахалинская подзона	ООО	Заря	6512002996	200,000	0,000
26	Восточно-Сахалинская подзона	ООО	Марковка	6512003340	500,000	0,000
27	Восточно-Сахалинская подзона	ООО	Пугачевский рыболовный завод	6512004930	1000,000	0,000
28	Восточно-Сахалинская подзона	ООО	Ретата	6503006659	200,000	0,000
29	Восточно-Сахалинская подзона	ООО	Анкор	6507009001	1000,000	500,000
30	Восточно-Сахалинская подзона	ООО	Рыбак	6512002918	8000,000	6000,000
31	Восточно-Сахалинская подзона	ООО	Де Юр	6514003480	1000,000	10,000
32	Восточно-Сахалинская подзона	ООО	Чудаев и К	6514007686	1500,000	10,000
33	Восточно-Сахалинская подзона	ООО	Плавник	6514003120	6000,000	80,000
34	Восточно-Сахалинская подзона	ООО	Рыбные ресурсы	6501315570	1000,000	500,000
35	Восточно-Сахалинская подзона	ООО	Мачги	6517008864	1000,000	500,000
36	Восточно-Сахалинская подзона	ООО	РыбРесурс	6517009040	700,000	300,000

37	Восточно-Сахалинская подзона	ООО	Охотское море	6514002310	500,000	100,000
38	Восточно-Сахалинская подзона	ООО	Динамо-Макаров	6512003206	300,000	0,000
39	Восточно-Сахалинская подзона	ООО	Океан	6512003196	3500,000	1000,000
40	Восточно-Сахалинская подзона	ООО	Румб	6503001315	500,000	0,000
41	Восточно-Сахалинская подзона	ООО	Динамо-Долинск	6503007853	1000,000	0,000
42	Восточно-Сахалинская подзона	ООО	Дельта	6505009528	1500,000	0,000
43	Восточно-Сахалинская подзона	АО	Экор-Сахалин	6512003492	500,000	0,000
44	Восточно-Сахалинская подзона	ИП	Ким Ирина Алексеевна	651743215535	1500,000	1000,000
45	Восточно-Сахалинская подзона	ИП	Колгин Юрий Валентинович	650100630928	200,000	100,000
46	Восточно-Сахалинская подзона	АО	Плюс	6503007726	300,000	0,000
47	Восточно-Сахалинская подзона	ООО	Антей	6503010415	600,000	0,000
48	Восточно-Сахалинская подзона	ООО	Бриз	6503008568	1000,000	0,000
49	Восточно-Сахалинская подзона	ООО	Фереза	6504012486	1000,000	0,000
50	Восточно-Сахалинская подзона	ООО	Салмо плюс	6504021360	100,000	0,000
51	Восточно-Сахалинская подзона	ООО	Новиков и Ко	6503010461	200,000	0,000
52	Восточно-Сахалинская подзона	ООО	Янтарное	6501115370	1000,000	0,000
53	Восточно-Сахалинская подзона	ООО	Салмо	6504023103	100,000	0,000
54	Восточно-Сахалинская подзона	ООО	Компания Тунайча	6504018880	100,000	0,000
55	Восточно-Сахалинская подзона	ООО	Рыболовецкий колхоз им. Г.Котовского-Найба	6503013649	500,000	0,000

Председательствующий-заместитель председателя Комиссии

И.Б.Радченко

82.

33

В Комиссию по регулированию добычи (вылова)
анадромных видов рыб в Сахалинской области
от члена Комиссии Стримжа Любовь Сергеевны

Лист дистанционного голосования

Я, Стримжа Любовь Сергеевна, ознакомившись с проектом протокола
заседания комиссии по регулированию добычи (вылова) анадромных видов рыб в
Сахалинской области от 08.07.2026

№ 20, сообщаю результаты дистанционного голосования:

1. Об определении мест добычи (вылова) тихоокеанских лососей для
осуществления рыболовства в целях обеспечения ведения традиционного образа жизни
и традиционной хозяйственной деятельности коренных малочисленных народов
Севера, Сибири и Дальнего Востока Российской Федерации (Сахалинский филиал ГНЦ РФ
ФГБНУ «ВНИРО» («СахНИРО»)).

«За» «Против» (нужное подчеркнуть)

2. Об определении мест добычи (вылова) тихоокеанских лососей (горбуши) для
осуществления промышленного рыболовства в Восточно-Сахалинской подзоне в 2026
году (Сахалинский филиал ГНЦ РФ ФГБНУ «ВНИРО» («СахНИРО»)).

«За» «Против» (нужное подчеркнуть)

3. Об определении мест постановки ставных орудий добычи (вылова)
тихоокеанских лососей для осуществления промышленного рыболовства в Восточно-
Сахалинской подзоне в 2026 году (Сахалинский филиал ГНЦ РФ ФГБНУ «ВНИРО»
(«СахНИРО»)).

«За» «Против» (нужное подчеркнуть)

4. Об определении мест добычи (вылова) и мест постановки ставных орудий
добычи (вылова) тихоокеанских лососей (горбуши, кеты) для осуществления
промышленного рыболовства в Восточно-Сахалинской подзоне (от протоки залива
Пильтун до мыса Терпения)
в 2026 году (Сахалинский филиал ГНЦ РФ ФГБНУ «ВНИРО» («СахНИРО»)).

«За» «Против» (нужное подчеркнуть)

34.

5. Об определении мест добычи (вылова) и мест постановки ставных орудий добычи (вылова) тихоокеанских лососей (горбуши) для осуществления промышленного рыболовства в Восточно-Сахалинской подзоне (от мыса Соймонова до мыса Тунайча) в 2026 году (Сахалинский филиал ГНЦ РФ ФГБНУ «ВНИРО» («СахНИРО»)).

«За» «Против» (нужное подчеркнуть)

6. Об установлении объемов добычи (вылова) тихоокеанских лососей (горбуши, кеты) для осуществления промышленного рыболовства в промысловых районах Сахалинской области в 2026 году на основании обращений юридических лиц, поступивших в адрес Комиссии (Министерство по рыболовству Сахалинской области).

«За» «Против» (нужное подчеркнуть)

7. Об определении периодов пропуска производителей тихоокеанских лососей (горбуши) к местам воспроизводства в промысловых районах Сахалинской области в 2026 году (Сахалинский филиал ГНЦ РФ ФГБНУ «ВНИРО» («СахНИРО»)).

«За» «Против» (нужное подчеркнуть)

8. О внесении изменений в приложение № 5 Протокола заседания комиссии по регулированию добычи (вылова) анадромных видов рыб в Сахалинской области от 17.06.2026 № 18 (Сахалинский филиал ГНЦ РФ ФГБНУ «ВНИРО» («СахНИРО»)).

«За» «Против» (нужное подчеркнуть)


9. Об определении мест добычи (вылова) гольцов для осуществления промышленного рыболовства в промысловых районах Сахалинской области в 2026 году (Сахалинский филиал ГНЦ РФ ФГБНУ «ВНИРО» («СахНИРО»)).

«За» «Против» (нужное подчеркнуть)

10. Об установлении объемов добычи (вылова) гольцов для осуществления промышленного рыболовства в промысловых районах Сахалинской области в 2026 году на основании обращения юридического лица, поступившего в адрес Комиссии (Министерство по рыболовству Сахалинской области).

«За» «Против» (нужное подчеркнуть)

08.07.2026



Л.С. Стримжа



Федеральное агентство по рыболовству
 Государственный научный центр Российской Федерации
 Сахалинский филиал Федерального государственного
 бюджетного научного учреждения
 «ВСЕРОССИЙСКИЙ НАУЧНО-ИССЛЕДОВАТЕЛЬСКИЙ
 ИНСТИТУТ РЫБНОГО ХОЗЯЙСТВА И ОКЕАНОГРАФИИ»
 Сахалинский филиал ГНЦ РФ ФГБНУ «ВНИРО»
 («СахНИРО»)
 ОГРН 1157746053431. ИНН 7708245723
 Россия, 693023, г. Южно-Сахалинск,
 ул. Комсомольская, 196
 Тел.: +7 (4242) 45-67-79, Факс: +7 (4242) 45-67-78
 E-mail: sakhniro@vniro.ru

Ответственному секретарю
 Комиссии по регулированию
 добычи (вылова) анадромных
 видов рыб
 в Сахалинской области
 Е.В. Буглаковой

(копия)
 ВРИО Руководителя
 Сахалино-Курильского
 территориального управления
 Федерального агентства
 по рыболовству
 Семину А.Г.

03.07.2026 № 202-1069

На № от

Начальнику Сахалинского
 филиала
 ФГБУ «Главрыбвод»
 Рудаковой Г.С.

Сахалинский филиал ГНЦ РФ ФГБНУ «ВНИРО» («СахНИРО») (далее – «СахНИРО») в соответствии с п. 5. пп. 4. Порядка деятельности комиссии по регулированию добычи (вылова) анадромных видов рыб, утвержденного приказом Министерства сельского хозяйства Российской Федерации от 21.12.2023 № 932, для подготовки материалов на Комиссию по регулированию добычи (вылова) анадромных видов рыб Сахалинской области направляет рекомендации об определении мест добычи (вылова) тихоокеанских лососей в целях обеспечения традиционного образа жизни и традиционной хозяйственной деятельности коренных малочисленных народов Севера, Сибири и Дальнего Востока Российской Федерации (далее – КМНС).

«СахНИРО» ознакомился с обращениями пользователей (*письмо министерства по рыболовству Сахалинской области от 02.07.2026 № 3.29-738/26*) и **рекомендует** определить следующие места добычи (вылова) тихоокеанских лососей в целях обеспечения традиционного образа жизни и традиционной хозяйственной деятельности КМНС в Сахалинской области в 2026 году:

Охинский муниципальный округ:

РЛУ № 65-06-41 (пользователь ТС ОМН «Улав») (3 км севернее реки Водопадная - 2 км южнее реки Шонги);

РЛУ № 65-06-28 (пользователь ООО «Рыбновский лосось») (4 км южнее села Рыбное - река Наумовка);

РЛУ № 65-06-32 (пользователь ООО «Оха»), (2,8 км западнее мыса Чауна - мыс Виськво);

РЛУ № 65-06-33 (пользователь ООО «Оха») (мыс Наружный - мыс Морской);

РЛУ № 65-06-35 (пользователь ООО «Оха») (мыс Скобликова - мыс Входной);

Макоедов А.А. 8 (4242) 45-67-97

РЛУ № 65-06-56 (пользователь ООО «Оха») (мыс Внутренний - 3 км западнее мыса Песчаный);

РЛУ № 65-06-36 (пользователь ООО «Рыбновский лосось») (мыс Входной - мыс Татьяны);

РЛУ № 65-06-83 (пользователь ООО «Рыбновский лосось») (3 км западнее мыса Иль-Бых - мыс Татьяны);

РЛУ № 65-06-61 (пользователь ООО «Оха») (протока залива Кету - протока залива Уркт);

РЛУ № 65-06-62-1 (пользователь ООО «Оха») (протока залива Уркт-мыс Рыбачий);

РЛУ № 65-06-62-2 (пользователь ООО «Оха») (мыс Рыбачий мыс Пильтун);

РЛУ № 65-06-02 (пользователь ООО «Карибу») (пролив Невельского, река Погиби - р Уанги);

акватория заливов Уркт, Эхаби, малый Эхаби;

Ногликский муниципальный округ:

акватория Ныйского залива, от мыса Аге (пролив Анучина) до 6 км вдоль косы Пластун, а также от границы 7 км южнее мыса Аге (пролив Анучина) до ур. Гнилой Угол, вне границ рыболовного участка без номера ООО «Восток-Ноглики»;

акватории порта Кайган;

акватория в границах пролив Луньский - 12 км южнее горы Дюна-Подкова;

акватория в границах 10 км севернее реки Конги - 17 км севернее реки Конги;

Поронайский муниципальный округ:

РЛУ № 65-07-11 (пользователь РХ КМНС «Ториса») (2 км севернее реки Таранка - 4 км севернее реки Таранка);

РЛУ № 65-07-12 (пользователь НХА «Онета») (4 км севернее реки Таранка - 6 км севернее реки Таранка);

РЛУ № 65-07-13 (пользователь НХА «Мапа») (6 км севернее реки Таранка - 8 км севернее реки Таранка);

акватория в границах 1 км южнее реки Таранка - 2 км севернее реки Таранка;

Александровск-Сахалинский муниципальный округ:

РЛУ № 65-01-28 (пользователь ООО «Татарский пролив») (река Мангидай - река Ноями);

акватория устье залива Виахту – рыболовный участок расположен в 2 км к югу от устья залива Виахту;

акватория река Хоэ – рыболовный участок находится в 1,4 км к северу от реки Хоэ.

Руководитель филиала



Н.В. Колпаков



ФЕДЕРАЛЬНОЕ АГЕНТСТВО
ПО РЫБОЛОВСТВУ
Федеральное государственное
бюджетное учреждение
«Главное бассейновое управление по
рыболовству и сохранению
водных биологических ресурсов»

(ФГБУ «Главрыбвод»)
Сахалинский филиал

693006, Сахалинская область,
г. Южно-Сахалинск, ул. Емельянова, д.43-а
Телефон 8 (4242)467-500, Телефакс 8 (4242)467-502
E-mail: priemnaya@sakhrybvod.ru
Сайт: www.sakhrybvod.ru

ОКПО 20109437 ОГРН 1037739477764
ИНН 7708044880 КПП 650143001

07 ИЮЛ 2026

№ 20-2667

Комиссия по регулированию
добычи (вылова)
анадромных видов рыб

Ответственному секретарю
Буглаковой Е.В.

Уважаемая Евгения Валентиновна!

Сахалинский филиал ФГБУ «Главрыбвод» (далее – филиал) в ответ на письма Министерства по рыболовству Сахалинской области от 02.07.2026 № 3.29-738/26, в соответствии с приказом Минсельхоза России от 21.12.2023 № 932 «Об утверждении Порядка деятельности комиссии по регулированию добычи (вылова) анадромных видов рыб», на основании рекомендаций ГНЦ РФ ФГБНУ «ВНИРО» (СахНИРО), **рекомендует** определить следующие места добычи (вылова) тихоокеанских лососей в целях обеспечения традиционного образа жизни и традиционной хозяйственной деятельности КМНС в Сахалинской области в 2026 году:

Охинский муниципальный округ:

РЛУ № 65-06-41 (пользователь ТС ОМН «Улав») (3 км севернее реки Водопадная - 2 км южнее реки Шонги);

РЛУ № 65-06-28 (пользователь ООО «Рыбновский лосось») (4 км южнее села Рыбное - река Наумовка);

РЛУ № 65-06-32 (пользователь ООО «Оха»), (2,8 км западнее мыса Чауна - мыс Виськво);

РЛУ № 65-06-33 (пользователь ООО «Оха») (мыс Наружный - мыс Морской);

РЛУ № 65-06-35 (пользователь ООО «Оха») (мыс Скобликова - мыс Входной);

РЛУ № 65-06-56 (пользователь ООО «Оха») (мыс Внутренний - 3 км западнее мыса Песчаный);

РЛУ № 65-06-36 (пользователь ООО «Рыбновский лосось») (мыс Входной - мыс Татьяны);

РЛУ № 65-06-83 (пользователь ООО «Рыбновский лосось») (3 км западнее мыса Иль-Ых - мыс Татьяны);

РЛУ № 65-06-61 (пользователь ООО «Оха») (протока залива Кету - протока залива Уркт);

РЛУ № 65-06-62-1 (пользователь ООО «Оха») (протока залива Уркт-мыс Рыбачий);

РЛУ № 65-06-62-2 (пользователь ООО «Оха») (мыс Рыбачий мыс Пильтун);

РЛУ № 65-06-02 (пользователь ООО «Карибу») (пролив Невельского, река Погиби - р Уанги);

акватория заливов Уркт, Эхаби, малый Эхаби;

Ногликский муниципальный округ:

акватория Ныйского залива, от мыса Аге (пролив Анучина) до 6 км вдоль косы Пластун, а также от границы 7 км южнее мыса Аге (пролив Анучина) до ур. Гнилой Угол, вне границ рыболовного участка без номера ООО «Восток-Ноглики»;

акватории порта Кайган;

акватория в границах пролив Луньский - 12 км южнее горы Дюна-Подкова;

акватория в границах 10 км севернее реки Конги - 17 км севернее реки Конги;

Поронайский муниципальный округ:

РЛУ № 65-07-11 (пользователь РХ КМНС «Ториса») (2 км севернее реки Таранка - 4 км севернее реки Таранка);

РЛУ № 65-07-12 (пользователь НХА «Онета») (4 км севернее реки Таранка - 6 км севернее реки Таранка);

РЛУ № 65-07-13 (пользователь НХА «Мапа») (6 км севернее реки Таранка - 8 км севернее реки Таранка);

акватория в границах 1 км южнее реки Таранка - 2 км севернее реки Таранка;

Александровск-Сахалинский муниципальный округ:

РЛУ № 65-01-28 (пользователь ООО «Татарский пролив») (река Мангидай - река Ноями);

акватория устье залива Виахту – рыболовный участок расположен в 2 км к югу от устья залива Виахту;

акватория река Хоэ – рыболовный участок находится в 1,4 км к северу от реки Хоэ.

И. о. заместителя начальника учреждения –
начальника Сахалинского филиала
ФГБУ «Главрыбвод»

Сухонос П.С.

Исп. Гришина Е.А.
46-75-29



Федеральное агентство по рыболовству
Государственный научный центр Российской Федерации
Сахалинский филиал Федерального государственного
бюджетного научного учреждения
«ВСЕРОССИЙСКИЙ НАУЧНО-ИССЛЕДОВАТЕЛЬСКИЙ
ИНСТИТУТ РЫБНОГО ХОЗЯЙСТВА И ОКЕАНОГРАФИИ»
Сахалинский филиал ГНЦ РФ ФГБНУ «ВНИРО»
(«СахНИРО»)
ОГРН 1157746053431. ИНН 7708245723
Россия, 693023, г. Южно-Сахалинск,
ул. Комсомольская, 196
Тел.: +7 (4242) 45-67-79, Факс: +7 (4242) 45-67-78
E-mail: sakhniro@vniro.ru

39.

Ответственному секретарю
Комиссии по регулированию
добычи (вылова) анадромных
видов рыб
в Сахалинской области
Е.В. Буглаковой

693009, г. Южно-Сахалинск,
Коммунистический проспект,
32

Телефон приёмной: 8 (4242)
469-557

Факс: 8 (4242) 469-556

E-mail:

<e.buglakova@sakhalin.gov.ru>
fish@sakhalin.gov.ru

07. 07. 2026

№ СахНИРО-202-1084/26

На №

от

Уважаемая Евгения Валентиновна!

Сахалинский филиал ГНЦ РФ ФГБНУ «ВНИРО» («СахНИРО») (далее – «СахНИРО») в соответствии с п. 5. пп. 4. Порядка деятельности комиссии по регулированию добычи (вылова) анадромных видов рыб, утвержденного приказом Министерства сельского хозяйства Российской Федерации от 21.12.2023 № 932 для подготовки материалов на Комиссию по регулированию добычи (вылова) анадромных видов рыб Сахалинской области (далее – Комиссия), а также в соответствии со стратегией промысла тихоокеанских лососей в Сахалинской Области в 2026 году (далее – Стратегия) утвержденной на заседании Дальневосточного бассейнового научно-промыслового совета, состоявшемся 23 апреля 2026 года в г. Владивосток направляет рекомендации об определении мест добычи (вылова) тихоокеанских лососей в Восточно-Сахалинской подзоне в 2026 году.

«СахНИРО» ознакомился с обращениями юридических лиц и индивидуальных предпринимателей, представленные письмами Министерства по рыболовству Сахалинской области (от 25.06.2026 № 3.29-708/26; от 29.06.2026 № 3.29-716/26; от 30.06.2026 № 3.29-722/26; от 01.07.2026 № 3.29-723/26; от 01.07.2026 № 3.29-726/26; от 02.07.2026 № 3.29-732/26; от 03.07.2026 № 3.29-743/26; 06.07.2026 № 3.29-747/26; от 06.07.2026 № 3.29-749/26) и, с учетом согласования Сахалино-Курильского территориального управления Федерального агентства по рыболовству (от 01.07.2026 № 09-02/3552; 03.07.2026 № 09-02/3583,

Макоедов А.А. 8 (4242) 45-67-97

Никитин В.Д. 8 (4242) 45-67-67

40

от 06.07.2026 № 09-02/3613, от 06.07.2026 № 09-02/3649, копии прилагаются) **рекомендует** определить места добычи (вылова) и места постановки ставных орудий добычи (вылова) анадромных видов рыб при осуществлении промышленного рыболовства в Сахалинской области в 2026 году при соблюдении Правил рыболовства для Дальневосточного рыбохозяйственного бассейна (приказ Минсельхоза России от 06.05.2022 № 285) (приложение № 1, 2, 3).

В соответствии с обращениями АРСО (от 03.07.2026 № 78-МГ), АЛРЗ (от 01.07.2026 № 12), а также с учетом состоявшегося заседания научного штаба лососевой путины под председательством И.В. Шестакова от 03.07.2026 (г. Петропавловск-Камчатский), **рекомендуем** определить ежесуточные проходные дни для производителей тихоокеанских лососей (горбуши) к местам воспроизводства в Восточно-Сахалинской подзоне при осуществлении промышленного рыболовства на участке от 7 км южнее реки Найба до 4,5 км севернее р. Найба с 01.08.2026 по 15.08.2026 включительно.

Приложение: на 74 л. в 1 экз.

Руководитель филиала

Н.В. Колпаков

Приложение № 1

Места добычи (вылова) и места постановки ставных орудий добычи (вылова) тихоокеанских лососей в промысловых районах Сахалинской области в 2026 году
(от протоки залива Пильтун до мыса Терпения)

	Промысловый район	Водный объект	Место добычи (вылова) (рыболовный участок)	№ места постановки	Место постановки ставных орудий добычи (вылова)	Наименование пользователя РЛУ
Ногликский район						
1.	Восточно-Сахалинская подзона	Охотское море	65-13-28	1-13-28	1 км севернее мыса Дельль-де-ла-Кройера	ООО "Нампи" 6504011098
2.	Восточно-Сахалинская подзона	Охотское море	65-13-28	2-13-28	3 км севернее мыса Дельль-де-ла-Кройера	ООО "Нампи" 6504011098
3.	Восточно-Сахалинская подзона	Охотское море	65-13-28	3-13-28	5 км севернее мыса Дельль-де-ла-Кройера	ООО "Нампи" 6504011098
4.	Восточно-Сахалинская подзона	Охотское море	65-13-28	4-13-28	7 км севернее мыса Дельль-де-ла-Кройера	ООО "Нампи" 6504011098
5.	Восточно-Сахалинская подзона	Охотское море	65-13-28	5-13-28	9 км севернее мыса Дельль-де-ла-Кройера	ООО "Нампи" 6504011098
6.	Восточно-Сахалинская подзона	Охотское море	65-13-27	1-13-27	1 км южнее ручья Застольный	ООО "Чамгу" 6504011098
7.	Восточно-Сахалинская подзона	Охотское море	65-13-26	1-13-26	3 км южнее реки Чамгу	ООО "Норд" 6506005540
8.	Восточно-Сахалинская подзона	Охотское море	65-13-26	2-13-26	1 км южнее реки Чамгу	ООО "Норд" 6506005540
9.	Восточно-Сахалинская подзона	Охотское море	65-13-25	1-13-25	1 км южнее реки Пильинги	ООО "Чамгу" 6504012165
10.	Восточно-Сахалинская подзона	Охотское море	65-13-25	2-13-25	4 км севернее реки Чамгу	ООО "Чамгу" 6504012165

11.	Восточно-Сахалинская подзона	Охотское море	13/3	1-13/3	1 км севернее реки Пильги	ООО "Мачиги" 6517008864
12.	Восточно-Сахалинская подзона	Охотское море	13/3	2-13/3	3 км севернее реки Пильги	ООО "Мачиги" 6517008864
13.	Восточно-Сахалинская подзона	Охотское море	13/3	3-13/3	5 км севернее реки Пильги	ООО "Мачиги" 6517008864
14.	Восточно-Сахалинская подзона	Охотское море	65-13-23	1-13-23	1,3 км южнее реки Конги	ООО «Охотское море» 6514002310
15.	Восточно-Сахалинская подзона	Охотское море	65-13-21	1-13-21	4 км севернее реки Конги	ООО "Рыбные ресурсы" 6501315570
16.	Восточно-Сахалинская подзона	Охотское море	13/5/1	1-13/5/1	7 км севернее реки Конги	ООО "Рыбресурс" 6517009040
17.	Восточно-Сахалинская подзона	Охотское море	65-13-19	1-13-19	9 км севернее реки Конги	ИП Ким Ирина Алексеевна 651743215535
18.	Восточно-Сахалинская подзона	Охотское море	13/6	1-13/6	1 км южнее пролива Луньский	ООО «Остров» 6513000832
19.	Восточно-Сахалинская подзона	Охотское море	13/6	2-13/6	3 км южнее пролива Луньский	ООО «Остров» 6513000832
20.	Восточно-Сахалинская подзона	Охотское море	65-13-13	1-13-13	9 км южнее пролива Асланбекова	ООО "Динамо-Фиш" 6503010912
21.	Восточно-Сахалинская подзона	Охотское море	65-13-13	2-13-13	11 км южнее пролива Асланбекова	ООО "Динамо-Фиш" 6503010912
22.	Восточно-Сахалинская подзона	Охотское море	65-13-13	3-13-13	13 км южнее пролива Асланбекова	ООО "Динамо-Фиш" 6503010912
23.	Восточно-Сахалинская подзона	Охотское море	65-13-13	4-13-13	15 км южнее пролива Асланбекова	ООО "Динамо-Фиш" 6503010912
24.	Восточно-Сахалинская подзона	Охотское море	65-13-13	5-13-13	17 км южнее пролива Асланбекова	ООО "Динамо-Фиш" 6503010912
25.	Восточно-Сахалинская подзона	Охотское море	65-13-13	6-13-13	19 км южнее пролива Асланбекова	ООО "Динамо-Фиш" 6503010912

26.	Восточно-Сахалинская подзона	Охотское море	65-13-13	7-13-13	21,5 км южнее пролива Асланбекова	ООО "Динамо-Фиш" 6503010912
27.	Восточно-Сахалинская подзона	Охотское море	65-13-13	8-13-13	23,5 км южнее пролива Асланбекова	ООО "Динамо-Фиш" 6503010912
28.	Восточно-Сахалинская подзона	Охотское море	65-13-13	9-13-13	25,5 км южнее пролива Асланбекова	ООО "Динамо-Фиш" 6503010912
29.	Восточно-Сахалинская подзона	Охотское море	65-13-13	10-13-13	27,5 км южнее пролива Асланбекова	ООО "Динамо-Фиш" 6503010912
30.	Восточно-Сахалинская подзона	Охотское море	65-13-14-1	1-13-14-1	30 км южнее пролива Асланбекова	ООО "Динамо-Фиш" 6503010912
31.	Восточно-Сахалинская подзона	Охотское море	65-13-14-1	2-13-14-1	32,2 км южнее пролива Асланбекова	ООО "Динамо-Фиш" 6503010912
32.	Восточно-Сахалинская подзона	Охотское море	65-13-14-2	1-13-14-2	34,4 км южнее пролива Асланбекова	ООО "Динамо-Фиш" 6503010912
33.	Восточно-Сахалинская подзона	Охотское море	65-13-14-2	2-13-14-2	36,4 км южнее пролива Асланбекова	ООО "Динамо-Фиш" 6503010912
34.	Восточно-Сахалинская подзона	Охотское море	65-13-14-2	3-13-14-2	38,4 км южнее пролива Асланбекова	ООО "Динамо-Фиш" 6503010912
35.	Восточно-Сахалинская подзона	Охотское море	65-13-14-3	1-13-14-3	40,6 км южнее пролива Асланбекова	ООО "Динамо-Фиш" 6503010912
36.	Восточно-Сахалинская подзона	Охотское море	65-13-14-3	2-13-14-3	42,7 км южнее пролива Асланбекова	ООО "Динамо-Фиш" 6503010912
37.	Восточно-Сахалинская подзона	Охотское море	65-13-14-3	3-13-14-3	44,7 км южнее пролива Асланбекова	ООО "Динамо-Фиш" 6503010912
38.	Восточно-Сахалинская подзона	Охотское море	65-13-17	1-13-17	5 км южнее пролива Луньский	ИП Колгин Ю.В. 650100630928
39.	Восточно-Сахалинская подзона	Набильский залив	65-13-32	1-13-32	4 км на север от мыса Старый Набиль	ООО НХ "Кайган" 6513000198

40.	Восточно-Сахалинская подзона	Набильский залив	65-13-32	2-13-32	2 км на север от мыса Старый Набиль	ООО НХ "Кайган" 6513000198
41.	Восточно-Сахалинская подзона	Охотское море	65-13-10	1-13-10	3 км севернее мыса Тамара	ООО НХ "Кайган" 6513000198
42.	Восточно-Сахалинская подзона	Охотское море	65-13-10	2-13-10	5 км севернее пролива Асланбекова	ООО НХ "Кайган" 6513000198
43.	Восточно-Сахалинская подзона	Набильский залив	65-13-35	1-13-35	1,5 км севернее мыса Подонский	ООО НХ "Кайган" 6513000198
Смирныховский район						
44.	Восточно-Сахалинская подзона	Охотское море	65-14-13	1-14-13	0,7 км севернее реки Киркыни	ООО "Чудаев и К" 6514007686
45.	Восточно-Сахалинская подзона	Охотское море	65-14-13	2-14-13	1,3 км южнее реки Киркыни	ООО "Чудаев и К" 6514007686
46.	Восточно-Сахалинская подзона	Охотское море	65-14-13	3-14-13	3,3 км южнее реки Киркыни	ООО "Чудаев и К" 6514007686
47.	Восточно-Сахалинская подзона	Охотское море	65-14-14	1-11-14	5,3 км южнее реки Киркыни	ООО «Де-Юр» 6514003480
48.	Восточно-Сахалинская подзона	Охотское море	65-14-15	1-14-15	3 км севернее реки Лангери	ООО "Энрей" 6514002247
49.	Восточно-Сахалинская подзона	Охотское море	65-14-15	2-14-15	1 км севернее реки Лангери	ООО "Энрей" 6514002247
50.	Восточно-Сахалинская подзона	Охотское море	65-14-15	3-14-15	2 км южнее реки Шатун	ООО "Энрей" 6514002247
51.	Восточно-Сахалинская подзона	Охотское море	65-14-15	4-14-15	2 км севернее реки Шатун	ООО "Энрей" 6514002247
52.	Восточно-Сахалинская подзона	Охотское море	65-14-16	1-14-16	1 км южнее реки Лангери	ООО «Плавник» 6514003120
53.	Восточно-Сахалинская подзона	Охотское море	65-14-17	1-14-17	0,6 км южнее реки Большая Хузи	ООО «Плавник» 6514003120
54.	Восточно-Сахалинская подзона	Охотское море	65-14-17	2-14-17	0,8 км южнее реки Малая Хузи	ООО «Плавник» 6514003120
55.	Восточно-Сахалинская подзона	Охотское море	65-14-17	3-14-17	3,2 км южнее реки Малая Хузи	ООО «Плавник» 6514003120
56.	Восточно-Сахалинская подзона	Охотское море	65-14-18	1-14-18	2,5 км севернее реки Хой	ООО «Рыбак» 6512002918

57.	Восточно-Сахалинская подзона	Охотское море	65-14-18	2-14-18	4,5 км севернее реки Хой	ООО «Рыбак» 6512002918
58.	Восточно-Сахалинская подзона	Охотское море	65-14-19	1-14-19	0,5 км севернее реки Хой	ООО «Сатурн» 6514002261
59.	Восточно-Сахалинская подзона	Охотское море	65-14-19	2-14-19	1,5 км южнее реки Хой	ООО «Сатурн» 6514002261
60.	Восточно-Сахалинская подзона	Охотское море	65-14-19	3-14-19	3,5 км южнее реки Хой	ООО «Сатурн» 6514002261
61.	Восточно-Сахалинская подзона	Охотское море	65-14-20	1-14-20	6 км южнее реки Хой	ООО «Сатурн» 6514002261
62.	Восточно-Сахалинская подзона	Охотское море	65-14-21	1-14-21	1,9 км севернее реки Моховая	ООО «Оксан» 6512003196
63.	Восточно-Сахалинская подзона	Охотское море	3/5.	1-3/5	1,7 км южнее реки Моховая	ООО РК им. Кирова 6504006429
64.	Восточно-Сахалинская подзона	Охотское море	3/5.	2-3/5	0,8 км севернее реки Пилленга	ООО РК им. Кирова 6504006429
65.	Восточно-Сахалинская подзона	Охотское море	3/5.	3-3/5	1,2 км южнее реки Пилленга	ООО РК им. Кирова 6504006429
66.	Восточно-Сахалинская подзона	Охотское море	3/5.	4-3/5	5,2 км южнее реки Пилленга	ООО РК им. Кирова 6504006429
67.	Восточно-Сахалинская подзона	Охотское море	3/5.	5-3/5	2,2 км южнее реки Озерная	ООО РК им. Кирова 6504006429
68.	Восточно-Сахалинская подзона	Охотское море	3/5.	6-3/5	0,6 км севернее реки Богатая	ООО РК им. Кирова 6504006429
69.	Восточно-Сахалинская подзона	Охотское море	3/5.	7-3/5	1 км севернее реки Мелкая	ООО РК им. Кирова 6504006429
Поронайский район						
70.	Восточно-Сахалинская подзона	Охотское море	65-07-24	1-07-24	5,9 км южнее протоки озера Долгое	ООО "Залив" 6507009026

71.	Восточно-Сахалинская подзона	Охотское море	12/12/1	1-12/12/1	0,8 км южнее протоки озера Долгое	ООО «Рыбак» 6512002918
72.	Восточно-Сахалинская подзона	Охотское море	12/12/1	2-12/12/1	3 км южнее протоки озера Долгое	ООО «Рыбак» 6512002918
73.	Восточно-Сахалинская подзона	Охотское море	65-07-26	2-07-26	4 км севернее протоки озера Долгое	ИП Туник А.И. 650701402700
74.	Восточно-Сахалинская подзона	Охотское море	65-07-26	4-07-26	3 км южнее реки Востовая	ИП Туник А.И. 650701402700
75.	Восточно-Сахалинская подзона	Охотское море	65-07-27	1-07-27	1,9 км севернее реки Востовая	ООО «Владимирово» 6507014650
76.	Восточно-Сахалинская подзона	Охотское море	65-07-27	2-07-27	3,9 км севернее реки Востовая	ООО «Владимирово» 6507014650
77.	Восточно-Сахалинская подзона	Охотское море	65-07-28	1-07-28	5,9 км севернее реки Востовая	ООО «Рыбак» 6512002918
78.	Восточно-Сахалинская подзона	Охотское море	65-07-28	1-07-28	7,9 км севернее реки Востовая	ООО «Рыбак» 6512002918
79.	Восточно-Сахалинская подзона	Охотское море	65-07-29	2-07-29	2,1 км южнее мыса Беллингаузена	ООО «Рыбак» 6512002918
80.	Восточно-Сахалинская подзона	Охотское море	65-07-30	2-07-30	4 км южнее реки Суринка	ИП Сыромятников С. Г. 650700123101
81.	Восточно-Сахалинская подзона	Охотское море	65-07-30	3-07-30	6 км южнее реки Суринка	ИП Сыромятников С. Г. 650700123101
82.	Восточно-Сахалинская подзона	Охотское море	65-07-31	1-07-31	1 км севернее реки Суринка	ООО «Рыбак» 6512002918
83.	Восточно-Сахалинская подзона	Охотское море	65-07-32	1-07-32	1 км севернее реки Нарев	ООО «Гюйс» 6507021930
84.	Восточно-Сахалинская подзона	Охотское море	65-07-33	1-07-33	2,25 км южнее реки Нерпичья	ООО «Рыбак» 6512002918
85.	Восточно-Сахалинская подзона	Охотское море	65-07-33	2-07-33	4,25 км южнее реки Нерпичья	ООО «Рыбак» 6512002918
86.	Восточно-Сахалинская подзона	Охотское море	65-07-33	3-07-33	6,25 км южнее реки Нерпичья	ООО «Рыбак» 6512002918
87.	Восточно-Сахалинская подзона	Охотское море	65-07-34	1-07-34	0,25 км южнее реки Нерпичья	ООО «Рыбак» 6512002918

88.	Восточно-Сахалинская подзона	Охотское море	65-07-34	2-07-34	2 км севернее реки Нерпичья	ООО «Рыбак» 6512002918
89.	Восточно-Сахалинская подзона	Охотское море	65-07-35	1-07-35	0,2 км южнее реки Песковская	ООО «Рыбак» 6512002918
90.	Восточно-Сахалинская подзона	Охотское море	65-07-35	2-07-35	2,2 км южнее реки Песковская	ООО «Рыбак» 6512002918
91.	Восточно-Сахалинская подзона	Охотское море	65-07-35	3-07-35	4,2 км южнее реки Песковская	ООО «Рыбак» 6512002918
92.	Восточно-Сахалинская подзона	Охотское море	65-07-35	4-07-35	6,2 км южнее реки Песковская	ООО «Рыбак» 6512002918
93.	Восточно-Сахалинская подзона	Охотское море	65-07-36	1-07-36	2 км севернее реки Песковская	ООО «Рыбак» 6512002918
94.	Восточно-Сахалинская подзона	Охотское море	65-07-37	1-07-37	1,2 км севернее реки Ягодная	ООО «Рыбак» 6512002918
95.	Восточно-Сахалинская подзона	Охотское море	65-07-37	2-07-37	3,2 км севернее реки Ягодная	ООО «Рыбак» 6512002918
96.	Восточно-Сахалинская подзона	Охотское море	12/19/2	1-12/19/2	2,3 км южнее реки Березовка	ООО РК им. Кирова 6504006429
97.	Восточно-Сахалинская подзона	Охотское море	12/19/2	2-12/19/2	1,5 км южнее реки Грань	ООО РК им. Кирова 6504006429
98.	Восточно-Сахалинская подзона	Охотское море	12/20	1-12/20	1 км севернее реки Грань	ООО "Анкор" 6507009001
99.	Восточно-Сахалинская подзона	Охотское море	12/20	2-12/20	3 км южнее реки Мелкая	ООО "Анкор" 6507009001
100.	Восточно-Сахалинская подзона	Охотское море	12/20	3-12/20	1 км южнее реки Мелкая	ООО "Анкор" 6507009001

Приложение № 2

Места добычи (вылова) и места постановки орудий добычи (вылова) тихоокеанских лососей
в промысловых районах Сахалинской области в 2026 году
(от мыса Соймонова до мыса Свободный)

№	Промысловый район	Водный объект	Место добычи (вылова) (рыболовный участок)	№ места постановки	Место постановки ставных орудий добычи (вылова)	Наименование пользователя РЛУ, ИНН
Макаровский район						
1.	Восточно-Сахалинская подзона	Охотское море	65-12-02	1-12-02	3 км севернее реки Нигуй	ООО «Рыбак» 6512002918
2.	Восточно-Сахалинская подзона	Охотское море	65-12-03	1/12-03	0,5 км южнее р. Нигуй	ООО «Рыбак» 6512002918
3.	Восточно-Сахалинская подзона	Охотское море	65-12-05	2/12-05	5 км севернее реки Морская	СПК «Рыболовецкий колхоз «Дружба» 6507000094
4.	Восточно-Сахалинская подзона	Охотское море	65-12-06	1/12-06	1,2 км севернее реки Морская	ООО «Рыбак» 6512002918
5.	Восточно-Сахалинская подзона	Охотское море	65-12-07	1/12-07	0,8 км севернее р. Туровка	ООО «Рыбак» 6512002918
6.	Восточно-Сахалинская подзона	Охотское море	65-12-08	1/12-08	1,2 км южнее р. Туровка	ООО «Рыбак» 6512002918
7.	Восточно-Сахалинская подзона	Охотское море	65-12-09	1/12-09	6,95 км севернее реки Горная	ООО «Марковка» 6512003340
8.	Восточно-Сахалинская подзона	Охотское море	65-12-09	2/12-09	4,95 км севернее реки Горная	ООО «Марковка» 6512003340

9.	Восточно-Сахалинская подзона	Охотское море	65-12-10	1-12-10	2, 9 км севернее реки Горная	ООО «Рыбак» 6512002918
10.	Восточно-Сахалинская подзона	Охотское море	65-12-12	1-12-12	1 км севернее р.Кринка	ООО «Рыбак» 6512002918
11.	Восточно-Сахалинская подзона	Охотское море	65-12-14	1/12-14	1 км севернее р. Макарова	ООО «Заря» 6512002996
12.	Восточно-Сахалинская подзона	Охотское море	65-12-16	1/12-16	3 км севернее р. Лесная	ООО «Рыбак» 6512002918
13.	Восточно-Сахалинская подзона	Охотское море	65-12-16	2/12-16	5,1 км севернее р. Лесная	ООО «Рыбак» 6512002918
14.	Восточно-Сахалинская подзона	Охотское море	65-12-17	1-12-17	1 км севернее р. Лесная	ООО «Динамо-Макаров» 6512003206
15.	Восточно-Сахалинская подзона	Охотское море	65-12-18	1-12-18	1 км южнее р. Лесная	ООО «Рыбак» 6512002918
16.	Восточно-Сахалинская п/зона	Охотское море	11/16	1-11/16	3,1 км севернее реки Гребянка	ООО «Рыбак» 6512002918
17.	Восточно-Сахалинская подзона	Охотское море	11/15	1-11/15	1,95 км. южнее р. Гребянка	ООО «Regata» 6503006659
18.	Восточно-Сахалинская подзона	Охотское море	65-12-22	1-12-22	10 метров севернее мыса Клокова	ООО «Восток» 6512003044
19.	Восточно-Сахалинская подзона	Охотское море	65-12-24	1/12-24	0,9 км южнее реки Лазовая	ООО «Рыбак» 6512002918
20.	Восточно-Сахалинская подзона	Охотское море	65-12-25	2-12-25	7 км севернее р. Восточная	ООО «Рускор» 6501268232
21.	Восточно-Сахалинская подзона	Охотское море	65-12-27	1/12-27	5 км севернее р. Пугачевка	ООО «Рыбак» 6512002918
22.	Восточно-Сахалинская подзона	Охотское море	65-12-27	2/12-27	7 км севернее р. Пугачевка	ООО «Рыбак» 6512002918
23.	Восточно-Сахалинская подзона	Охотское море	65-12-27	3/12-27	3,7 км южнее р. Восточная	ООО «Рыбак» 6512002918
24.	Восточно-Сахалинская подзона	Охотское море	65-12-27	4/12-27	1 км южнее р. Восточная	ООО «Рыбак» 6512002918
25.	Восточно-Сахалинская подзона	Охотское море	65-12-28	1/12-28	3 км севернее р. Пугачевка	ООО «Рыбак» 6512002918
26.	Восточно-Сахалинская подзона	Охотское море	65-12-29	1/12-29	0,3 км южнее	ООО «Пугачевский рыболовный завод»

							реки Пугачевка	6512004930
27.	Восточно-Сахалинская подзона	Охотское море	65-12-30	1-12-30			2,7 км. южнее реки Пугачевка	АО «Экор Сахалин» 6512003492
28.	Восточно-Сахалинская подзона	Охотское море	65-12-31	3-13-31			4,7 км южнее реки Пугачевка	ООО «Рыбак» 6512002918
29.	Восточно-Сахалинская подзона	Охотское море	65-12-31	2-12-31			11 км севернее реки Тихая	ООО «Рыбак» 6512002918
30.	Восточно-Сахалинская подзона	Охотское море	65-12-31	1-12-31			9 км севернее реки Тихая	ООО «Рыбак» 6512002918
31.	Восточно-Сахалинская подзона	Охотское море	65-12-32	1-12-32			6 км севернее реки Тихая	ООО «Рыбак» 6512002918
32.	Восточно-Сахалинская подзона	Охотское море	65-12-33	1-12-33			4 км севернее р. Тихая	ООО «Океан» 6512003196
33.	Восточно-Сахалинская подзона	Охотское море	65-12-33	2-12-33			2 км севернее р. Тихая	ООО «Океан» 6512003196
34.	Восточно-Сахалинская подзона	Охотское море	11/2	1-11/2			1 км южнее р. Тихая	ООО «Океан» 6512003196
35.	Восточно-Сахалинская подзона	Охотское море	11/2	2-11/2			3 км южнее р. Тихая	ООО «Океан» 6512003196
36.	Восточно-Сахалинская подзона	Охотское море	11/2	3-11/2			5 км южнее р. Тихая	ООО «Океан» 6512003196
Долинский район								
37.	Восточно-Сахалинская подзона	Охотское море	65-03-01	1-03-01			5 км севернее р. Мануй	«Мираж» 6503006698
38.	Восточно-Сахалинская подзона	Охотское море	65-03-02	1-03-02			2,2 км севернее реки Мануй	ООО «Салмо Плюс» 6504021360
39.	Восточно-Сахалинская подзона	Охотское море	65-03-03	1-03-03			1 км южнее реки Мануй	ООО «Новиков и Ко»

									6503010461
40.	Восточно-Сахалинская подзона	Охотское море	65-03-03		2-03-03		3 км южнее реки Мануй	ООО «Новиков и Ко» 6503010461	
41.	Восточно-Сахалинская подзона	Охотское море	65-03-04		1-03-04		1 км севернее п.к. Взморье	ООО «Тайра-Долинск» 6503007973	
42.	Восточно-Сахалинская подзона	Охотское море	65-03-05		1-03-05		5 км севернее р. Баклановка	ООО «Бездна» 6503005260	
43.	Восточно-Сахалинская подзона	Охотское море	65-03-06		2-03-06		3 км севернее р. Баклановка 47° 49' 41.25" 142° 31' 10.3512"	ООО «Меридиан» 6503010775	
44.	Восточно-Сахалинская подзона	Охотское море	65-03-06		1-03-06		1 км севернее р. Баклановка 47° 48' 36.6156" 142° 31' 15.9276"	ООО «Меридиан» 6503010775	
45.	Восточно-Сахалинская подзона	Охотское море	65-03-07		1-03-07		1 км севернее реки Айдар	ООО «Янтарное» 6503008455	
46.	Восточно-Сахалинская подзона	Охотское море	65-03-08		1-03-08		1 км южнее реки Айдар	ООО «Дельта» (Долинск) 6505009528	
47.	Восточно-Сахалинская подзона	Охотское море	65-03-09		1-03-09		47° 45' 34.8236" с.ш. 142° 31' 52.0870" в.д.	ДО ООО «Сэнчери» 6503009113	
48.	Восточно-Сахалинская подзона	Охотское море	65-03-10		1-03-10		47° 44' 31.18 с.ш. 142° 32' 13.70 в.д.	АО "Плюс" 6503007726	
49.	Восточно-Сахалинская п\зона,	Охотское море	10/12		1-10/12		47° 43' 25.9394" 142° 32' 34.08763"	ООО «Нептун» 6503007934	
50.	Восточно-Сахалинская п\зона,	Охотское море	10/12		2-10/12		47° 42' 23.60484" с.ш. 142° 32' 59.01457" в.д.	ООО «Нептун» 6503007934	
51.	Восточно-Сахалинская п\зона,	Охотское море	65-03-12		1/03/12		3 км южнее р. Береговая (Черная) 47° 40' 43.968" с.ш. 142° 33' 45.5292" в.д.	ООО «Меридиан» 6503010775	
52.	Восточно-Сахалинская п\зона,	Охотское море	65-03-13		1/03/13		0,75 км севернее р. Фирсовка	ООО «Меридиан» 6503010775	

53.	Восточно-Сахалинская п\зона,	Охотское море	65-03-14	1/03/14	47° 39' 34.326" 142° 34' 19.776"	ООО «Меридиан» 6503010775
54.	Восточно-Сахалинская п\зона,	Охотское море	65-03-14	2/03/14	1,1 км южнее р. Ай 47° 30' 14.958" 142° 41' 13.6716"	ООО «Меридиан» 6503010775
55.	Восточно-Сахалинская п\зона,	Охотское море	65-03-14	3/03/14	0,96 км севернее р. Ай 47° 31' 10.8444" 142° 40' 20.2944"	ООО «Меридиан» 6503010775
56.	Восточно-Сахалинская п\зона,	Охотское море	65-03-14	4/03/14	3,67 км севернее р. Ай 47° 32' 26.4228" 142° 39' 13.914"	ООО «Меридиан» 6503010775
57.	Восточно-Сахалинская п\зона,	Охотское море	65-03-14	5/03/14	5,68 км севернее р. Ай 47° 33' 22.8744" 142° 38' 25.872"	ООО «Меридиан» 6503010775
58.	Восточно-Сахалинская п\зона,	Охотское море	65-03-14	5/03/14	8,58 км севернее р. Ай 47° 34' 45.7572" 142° 37' 20.8092"	ООО «Меридиан» 6503010775
59.	Восточно-Сахалинская п\зона,	Охотское море	65-03-14	6/03/14	11,9 км севернее р. Ай 47° 36' 23.0256" 142° 36' 12.546"	ООО «Меридиан» 6503010775
60.	Восточно-Сахалинская п\зона,	Охотское море	65-03-14	7/03/14	3,25 км южнее реки Фирсовка 47° 37' 33.6468" 142° 35' 28.8492"	ООО «Меридиан» 6503010775
61.	Восточно-Сахалинская п\зона,	Охотское море	65-03-15	1-03-15	1,25 км южнее р. Фирсовка 47° 38' 33.9864" 142° 34' 54.1992"	ООО «Меридиан» 6503010775
62.	Восточно-Сахалинская п\зона,	Охотское море	65-03-15	2-03-15	2,6 км южнее р. Ай	ООО «Океан» 6512003196
63.	Восточно-Сахалинская п\зона,	Охотское море	65-03-16	1/03/16	4,6 км южнее р. Ай 2 км севернее р. Найба	ООО «Океан» 6512003196

64.	Восточно-Сахалинская п\зона	Охотское море	65-03-18	1-03-18	0,999 км южнее р. Найба	ООО РК им. Кирова 6504006429
65.	Восточно-Сахалинская п\зона,	Охотское море	65-03-19	1/03-19	3 км южнее р. Найба	ООО «Фереза» 6504012486
66.	Восточно-Сахалинская п\зона,	Охотское море	65-03-20	1/03/20	1,3 км севернее порт-ковша Стародубский.	ООО «Меридиан» 6503010775
67.	Восточно-Сахалинская п\зона,	Охотское море	65-03-22	2-03-22	3 км севернее р. Пчелиная	ООО «Ангей» 6503010415
68.	Восточно-Сахалинская п\зона,	Охотское море	65-03-22	3-03-22	5 км севернее р. Пчелиная	ООО «Ангей» 6503010415
69.	Восточно-Сахалинская п\зона,	Охотское море	65-03-24	1/03-24	1 км севернее мыса Сенявина	ООО «Рыбак» (Долинск) 6503007740
70.	Восточно-Сахалинская п\зона,	Охотское море	65-03-25	1-03-25	1 км южнее м. Сенявина	ООО «Динамо-Долинск» 6503007853
71.	Восточно-Сахалинская п\зона,	Охотское море	10/6	1-10/6	1,63 км севернее р. Вяз.	ООО «Румб» 6503001315
72.	Восточно-Сахалинская п\зона,	Охотское море	65-03-28	1/03/28	1 км южнее р. Вяз. 47° 17' 40.0927" 142° 58' 18.3"	ООО «Меридиан» 6503010775
73.	Восточно-Сахалинская п\зона,	Охотское море	65-03-28	2/03/28	3 км южнее р. Вяз. 47° 16' 47.1252" 142° 59' 9.8124"	ООО «Меридиан» 6503010775
74.	Восточно-Сахалинская п\зона,	Охотское море	65-03-30	2-03-30	2,1 км южнее м. Острый	ООО «Дельта» (Долинск) 6505009528
75.	Восточно-Сахалинская п\зона,	Охотское море	65-03-31	1-03-31	0,999 км южнее реки Бахура	ООО «Дельта» (Долинск) 6505009528
76.	Восточно-Сахалинская п\зона,	Охотское море	10/3	1-10/3	3 км южнее р. Бахура	ООО «Океан» 6512003196

77.	Восточно-Сахалинская п\зона,	Охотское море	65-03-33	1-03-33	1 км севернее р. Анна	ООО «Кашиф» 6505007591
78.	Восточно-Сахалинская п\зона,	Охотское море	65-03-34	1-03-34	1 км южнее р. Анна	ООО «Кашиф» 6505007591
79.	Восточно-Сахалинская п\зона,	Охотское море	65-03-35	1-03-35	1 км. севернее р.Сима	ООО «Океан» 6512003196
80.	Восточно-Сахалинская п\зона,	Охотское море	65-03-35	2-03-35	3 км. севернее р.Сима	ООО «Океан» 6512003196
81.	Восточно-Сахалинская п\зона,	Охотское море	65-03-39	2-03-39	1,3 км от устья реки Найба вверх по течению	Котовского-Найба

Корсаковский район (от реки Сима до залива Мордвинова)

82.	Восточно-Сахалинская п\зона,	Охотское море	65-04-01	1-04-01	1 км. южнее р.Сима	ООО «Океан» 6512003196
83.	Восточно-Сахалинская п\зона,	Охотское море	65-04-04	1-04-04	1 км севернее реки Вознесенка	ООО РК им. Кирова 6504006429
84.	Восточно-Сахалинская п\зона,	Охотское море	65-04-04	2-04-04	0,5 км.севернее реки Жуковка	ООО РК им. Кирова 6504006429
85.	Восточно-Сахалинская п\зона,	Охотское море	65-04-05	1-04-05	2,7 км севернее реки Долника	ООО РК им. Кирова 6504006429
86.	Восточно-Сахалинская п\зона,	Охотское море	65-04-06	1-04-06	0,45 км севернее реки Долника	ООО РК им. Кирова 6504006429
87.	Восточно-Сахалинская п\зона,	Охотское море	65-04-07	1-04-07	Мыс Лесной	ООО

							РК им. Кирова 6504006429
88.	Восточно-Сахалинская п\зона,	Охотское море	65-04-07	2-04-07	1,55 км южнее реки Долинка	ООО РК им. Кирова 6504006429	
89.	Восточно-Сахалинская п\зона,	Охотское море	65-04-08	1-04-08	0,999 км севернее реки Очепуха	ООО «Салмо» 6504023103	



ФЕДЕРАЛЬНОЕ АГЕНТСТВО
ПО РЫБОЛОВСТВУ
Федеральное государственное
бюджетное учреждение
«Главное бассейновое управление по
рыболовству и сохранению
водных биологических ресурсов»

(ФГБУ «Главрыбвод»)
Сахалинский филиал

693006, Сахалинская область,
г. Южно-Сахалинск, ул. Емельянова, д.43-а
Телефон 8 (4242)467-500, Телефакс 8 (4242)467-502
E-mail: priemnaya@sakhrybvod.ru
Сайт: www.sakhrybvod.ru

ОКПО 20109437 ОГРН 1037739477764
ИНН 7708044880 КПП 650143001

07 ИЮЛ 2026 № 20-2664

Комиссия по регулированию
добычи (вылова)
анадромных видов рыб

Ответственному секретарю
Буглаковой Е.В.

Уважаемая Евгения Валентиновна!

Сахалинский филиал ФГБУ «Главрыбвод» (далее – филиал) в ответ на письма Министерства по рыболовству Сахалинской области (от 25.06.2026 № 3.29-708/26; от 29.06.2026 № 3.29-716/26; от 30.06.2026 № 3.29-722/26; от 01.07.2026 № 3.29-723/26; от 01.07.2026 № 3.29-726/26; от 02.07.2026 № 3.29-732/26; от 03.07.2026 № 3.29-743/26; 06.07.2026 № 3.29-747/26; от 06.07.2026 № 3.29-749/26), в соответствии с приказом Минсельхоза России от 21.12.2023 № 932 «Об утверждении Порядка деятельности комиссии по регулированию добычи (вылова) анадромных видов рыб», на основании рекомендаций ГНЦ РФ ФГБНУ «ВНИРО» (СахНИРО), **рекомендует:**

1. Определить места добычи (вылова) и места постановки ставных орудий добычи (вылова) анадромных видов рыб при осуществлении промышленного рыболовства в Сахалинской области в 2026 году (приложение № 1, 2, 3);
2. Определить ежесуточные проходные дни для производителей тихоокеанских лососей (горбуши) к местам воспроизводства в Восточно-Сахалинской подзоне при осуществлении промышленного рыболовства на участке от 7 км южнее реки Найба до 4,5 км севернее р. Найба с 01.08.2026 по 15.08.2026 включительно.

Приложение: на 15 л. в 1 экз.

И.о. заместителя начальника учреждения –
начальника Сахалинского филиала
ФГБУ «Главрыбвод»

Исп. Гришина Е.А.
46-75-29

Сухонос П.С.



Федеральное агентство по рыболовству
Государственный научный центр Российской Федерации
Сахалинский филиал Федерального государственного
бюджетного научного учреждения
«ВСЕРОССИЙСКИЙ НАУЧНО-ИССЛЕДОВАТЕЛЬСКИЙ
ИНСТИТУТ РЫБНОГО ХОЗЯЙСТВА И ОКЕАНОГРАФИИ»
Сахалинский филиал ГНЦ РФ ФГБНУ «ВНИРО»
 («СахНИРО»)
ОГРН 1157746053431. ИНН 7708245723
Россия, 693023, г. Южно-Сахалинск,
ул. Комсомольская, 196
Тел.: +7 (4242) 45-67-79, Факс: +7 (4242) 45-67-78
E-mail: sakhniro@vniro.ru

06.07.2026

№ СахНИРО-202-1049/26

На №

от

54

Ответственному секретарю
Комиссии по регулированию
добычи (вылова) анадромных
видов рыб
в Сахалинской области
Е.В. Буглаковой

(копия)
ВРИО Руководителя
Сахалино-Курильского
территориального управления
Федерального агентства
по рыболовству
Семину А.Г.

Начальнику Сахалинского
филиала
ФГБУ «Главрыбвод»
Рудаковой Г.С.

Сахалинский филиал ГНЦ РФ ФГБНУ «ВНИРО» («СахНИРО») (далее – «СахНИРО») ознакомился с обращениями пользователей, представленные письмами Министерства по рыболовству Сахалинской области и, в соответствии с письмами Сахалино-Курильского территориального управления Федерального агентства по рыболовству (от 02.07.2026 № 09-02/3561; 03.07.2026 № 09-02/3582, копии прилагаются), **не рекомендует** определять места добычи (вылова) и места постановки ставных орудий добычи (вылова) анадромных видов рыб при осуществлении промышленного рыболовства в Восточно-Сахалинской подзоне в 2026 году на участках, которые **не соответствуют** Правилам рыболовства, согласно Приложению № 1.

Приложение: на 2 л. в 1 экз.

Руководитель филиала

Н.В. Колпаков



Федеральное агентство по рыболовству
Государственный научный центр Российской Федерации
Сахалинский филиал Федерального государственного
бюджетного научного учреждения
«ВСЕРОССИЙСКИЙ НАУЧНО-ИССЛЕДОВАТЕЛЬСКИЙ
ИНСТИТУТ РЫБНОГО ХОЗЯЙСТВА И ОКЕАНОГРАФИИ»
Сахалинский филиал ГНЦ РФ ФГБНУ «ВНИРО»
(«СахНИРО»)
ОГРН 1157746053431. ИНН 7708245723
Россия, 693023, г. Южно-Сахалинск,
ул. Комсомольская, 196
Тел.: +7 (4242) 45-67-79, Факс: +7 (4242) 45-67-78
E-mail: sakhniro@vniro.ru

07. 07. 2026

№ СахНИРО-202-1089/26

На №

от

58

Ответственному секретарю
Комиссии по регулированию
добычи (вылова) анадромных
видов рыб
в Сахалинской области
Е.В. Буглаковой

693009, г. Южно-Сахалинск,
Коммунистический проспект,

32

Телефон приёмной: 8 (4242)
469-557

Факс: 8 (4242) 469-556

E-mail:

<e.buglakova@sakhalin.gov.ru>
fish@sakhalin.gov.ru

Уважаемая Евгения Валентиновна!

Сахалинский филиал ГНЦ РФ ФГБНУ «ВНИРО» («СахНИРО») ознакомился с обращениями юридических лиц и индивидуальных предпринимателей, представленные письмами Министерства по рыболовству Сахалинской области и **не рекомендует** определять места добычи (вылова) и места постановки ставных орудий добычи (вылова) анадромных видов рыб при осуществлении промышленного рыболовства в Сахалинской области в 2026 году на рыболовных участках расположенных в районе от 7 км на юг от пролива Анучина – на север до пролива Пильтун, а также в Ныйском заливе и р. Тымь, так как в соответствии со стратегией промысла тихоокеанских лососей в Сахалинской Области в 2026 году (далее – Стратегия) утвержденной на заседании Дальневосточного бассейнового научно-промыслового совета, состоявшемся 23 апреля 2026 года в г. Владивосток, письмом Сахалинского филиала ФГБУ «Главрыбвод» (от 25.12.2025 № 02-6402, копия прилагается) и протоколом Комиссии (от 11.06.2026 № 16), сроки промышленного рыболовства горбуши в районе от 7 км на юг от пролива Анучина – на север до пролива Пильтун, а также в Ныйском заливе и р. Тымь **не определены**.

Приложение: на 3 л. в 1 экз.

Руководитель филиала

Н.В. Колпаков

Макоедов А.А. 8 (4242) 45-67-97
Никитин В.Д. 8 (4242) 45-67-67



Федеральное агентство по рыболовству
 Государственный научный центр Российской Федерации
 Сахалинский филиал Федерального государственного
 бюджетного научного учреждения
 «ВСЕРОССИЙСКИЙ НАУЧНО-ИССЛЕДОВАТЕЛЬСКИЙ
 ИНСТИТУТ РЫБНОГО ХОЗЯЙСТВА И ОКЕАНОГРАФИИ»
 Сахалинский филиал ГНЦ РФ ФГБНУ «ВНИРО»
 («СахНИРО»)
 ОГРН 1157746053431. ИНН 7708245723
 Россия, 693023, г. Южно-Сахалинск,
 ул. Комсомольская, 196
 Тел.: +7 (4242) 45-67-79, Факс: +7 (4242) 45-67-78
 E-mail: sakhniro@vniro.ru

Ответственному секретарю
 Комиссии по регулированию
 добычи (вылова) анадромных
 видов рыб
 в Сахалинской области
 Е.В. Буглаковой

693009, г. Южно-Сахалинск,
 Коммунистический проспект, 32
 Телефон приёмной: 8 (4242) 469-
 557

Факс: 8 (4242) 469-556

E-mail:

c.buglakova@sakhalin.gov.ru
fish@sakhalin.gov.ru

06.07.2026

№

СахНИРО-202-1076/26

На №

от

Уважаемая Евгения Валентиновна!

Согласно Федеральному закону «Об аквакультуре (рыбоводстве) и о внесении изменений в отдельные законодательные акты Российской Федерации» от 02.07.2013 № 148-ФЗ, объекты аквакультуры не могут изыматься при осуществлении промышленного рыболовства на рыболовных участках, с учетом изложенного, а также в связи с обращением ООО «Нептун» (письмо от 02.06.2026 № 80) в части не определения РЛУ № 65-03-38 (р. Береговая от устья 2000 м вверх по течению), «СахНИРО» не рекомендует Комиссии определять местом добычи (вылова) вышеуказанный РЛУ при осуществлении промышленного рыболовства горбуши.

Руководитель филиала

Н.В. Колшаков



АССОЦИАЦИЯ ЛОСОСЕВЫХ РЫБОВОДНЫХ ЗАВОДОВ САХАЛИНСКОЙ ОБЛАСТИ

Юридический адрес: 693000, г.Южно-Сахалинск, ул. К. Маркса, 51 оф. 310; Почтовый адрес: 693023, г.Южно-Сахалинск, ул. Горького, 23
тел./факс (4242) 460-490; ИНН КПП 6501196490-650101001 ОГРН 1086500000063 e-mail: ALRZ.sakh@gmail.com

Исх. № 12 от «01» 07 2026 года

Директору Сахалинского
филиала ФГБНУ «ВНИРО»
Колпакову Н.В.

Уважаемый Николай Викторович!

Протоколом заседания Комиссии по регулированию добычи (вылова) анадромных видов рыб в Сахалинской области №16 от 11.06.2026 определены сроки промысла горбуши на участке акватории от м. Тихий до м. Тунайча с 15 июля по 15 августа.

В указанный район, помимо прочего, попадает река Найба, на которой осуществляется товарная аквакультура горбуши ООО «Р/к Котовский-Найба».

Данное Общество обратилось в адрес Ассоциации лососевых рыболовных заводов Сахалинской области с опасениями относительно вылова ставными неводами, которые будут установлены с 15 июля по 15 августа в прилегающей к устью реки Найба морской акватории, объектов аквакультуры горбуши.

Согласно акта №1 выпуска объектов аквакультуры от 09 июня 2025 года, с августа 2026 года ООО «Р/к Котовский-Найба» ожидает подход объектов аквакультуры горбуши в объеме 130,140 тонн (прилагается).

Согласно Федеральному закону "Об аквакультуре (рыбоводстве) и о внесении изменений в отдельные законодательные акты Российской Федерации" от 02.07.2013 N 148-ФЗ, объекты аквакультуры не могут изыматься при осуществлении промышленного рыболовства на рыболовных участках.

Изъятие объектов аквакультуры при осуществлении промышленного рыболовства нанесет прямой материальный ущерб рыболовному хозяйству.

В связи с низким прогнозом подходов водных биологических ресурсов горбуши и в связи вышеизложенным, прошу Вас рассмотреть возможность введения с 01 августа 2026 года ежедневных проходных дней на участке морской акватории от 7 км южнее реки Найба до половины расстояния до реки Ай, являющейся базовым водоемом для ЛРЗ «Ай».

Исполнительный директор
АЛРЗ


К.А. Проскуряков

СахНИРО 1066
Входящий № 06.07.2026 20. г.

Выпуск молоди объектов аквакультуры проводился при температуре воздуха +7.0°C - +10.0°C, воды +7.5°C.

Настоящий акт выпуска является основанием для изъятия объектов аквакультуры в границах рыбоводного участка.


В соответствии с приказом Министерства сельского хозяйства Российской Федерации от 11.06.2021 № 392 «Об утверждении методики расчета объема подлежащих изъятию объектов аквакультуры при осуществлении пастбищной аквакультуры», идентичного объекту аквакультуры выпущенного в рамках договора и на основании расчета возможного объема подлежащих изъятию объектов аквакультуры в границах рыбоводного участка № 65-03-09 Долинского городского округа Сахалинской области, определены:


Вид подлежащих изъятию объектов аквакультуры:	<u>горбуша (<i>Oncorhynchus gorbuscha</i>)</u>
Объем подлежащих изъятию объектов аквакультуры:	130,140 (сто тридцать целых четырнадцать сотых) тонны, при расчётной величине коэффициента изъятия объектов аквакультуры, в зависимости от средней массы выпущенной молоди – 36 кг/тыс.экз.
Срок изъятия объектов аквакультуры:	<u>в период август – сентябрь месяц 2026 года</u>
Место изъятия объектов аквакультуры:	<u>р. Найба (часть акватории), р. Залом (часть акватории), р. Большой Такой (часть акватории), р. Белая (часть акватории) в границах рыбоводного участка № 65-03-09 Долинский городской округ (Восточно-Сахалинская подзона).</u>

Прилов водных биологических ресурсов, обитающих в части акватории водных объектов реки Найба, реки Залом, реки Белая, реки Большой Такой в границах рыбоводного участка № 65-03-09 Долинский городской округ Сахалинской области, и не являющихся объектами аквакультуры *Oncorhynchus keta*, не должен превышать прилов водных биоресурсов, установленный Правилами рыболовства для Дальневосточного рыбохозяйственного бассейна, действительный на момент изъятия объектов аквакультуры.

Подписи уполномоченных лиц:

Сахалино-Курильское территориальное управление Федерального агентства по рыболовству

 Данькин Е.С.
ПОДПИСЬ

 Онищенко И.Е.
ПОДПИСЬ

Сахалинский филиал ГНЦ РФ ФГБНУ «ВНИРО» («СахНИРО»)

Сахалинский филиал ФГБУ «Главрыбвод»

 Мамасева Е.В.
ПОДПИСЬ

 Марценюк Н.С.
ПОДПИСЬ

Администрация М.О. « Долинский муниципальный округ»

ООО «РК им. Г.Котовского-Найба»

Баранов Д.И.

СОГЛАСОВАНО
ЗАСТУПАТЕЛЬ НАЧАЛЬНИКА
ОТДЕЛА
АКВАКУЛЬТУРЫ М.Б. Коробейнико





АССОЦИАЦИЯ
РЫБОПРОМЫШЛЕННЫХ
ПРЕДПРИЯТИЙ
САХАЛИНСКОЙ ОБЛАСТИ

693023, г. Южно-Сахалинск, ул. Комсомольская, 259-В, оф. 401 (ТДЦ «Столица»)
ОГРН 1176500001017; ИНН 6501294987; КПП 650101001
тел. (4242) 72-25-76, e-mail: arso2017@list.ru
<http://fish-sakh.ru/>

№ 78 - МГ от « 03 » июля 2026 года

Руководителю Сахалинского филиала
ГНЦ РФ ФГБНУ «ВНИРО» («СахНИРО»)
Н.В. Колпакову

Уважаемый Николай Викторович!

В соответствии со стратегией промысла тихоокеанских лососей на 2026 год юго-восточное побережье Сахалина, за исключением участка мыс Саймонова – мыс Тихий ориентировано на открытие промысла по достижению в реки производителей горбуши на 50 % и более от оптимума.

В участок мыс Саймонова – мыс Тихий входит также и река Найба, являющаяся основным нерестовым водоёмом для горбуши, обеспечивающей промыслом практически весь юго-восток Сахалина, наравне с такими реками как Поронай и Лютога.

Для реки Поронай, находящейся в заливе Терпения промысел горбуши открываться не будет. Для реки Лютога промысел будет открыт только по достижению 50 % заполнения нерестилищ.

Разумно предположить, что и для реки Найба необходимо аналогичное регулирование по открытию промысла – только по достижению её 50 % заполнения.

На основании изложенного просим Вас рассмотреть возможность введения ограничения на промысел (установления проходных дней) в устьевой части реки Найба, 7 км на север и юг, до достижения заполнения нерестилищ на 50 %.

СахНИРО 1062
Входящий № 07.07.2026 20 г.

Дополнительно прикладываем обращения ООО «Рыболовецкий колхоз им. Кирова» имеющего рыболовный участок в приустьевой зоне реки Найба о необходимости введения такого ограничения.

Приложение: на 1 листе в 1 экз.

Президент Ассоциации

М.Г. Козлов

С. Чумаков,
М. Сенин,

64

**ОБЩЕСТВО С ОГРАНИЧЕННОЙ ОТВЕТСТВЕННОСТЬЮ
«РЫБОЛОВЕЦКИЙ КОЛХОЗ ИМ. КИРОВА»**

694002, Сахалинская область, Корсаковский район, с. Озёрское
ул. Центральная, 4. тел.96-3-17

ИНН: 6504006429, КПП: 650401001, ОКТМО: 64216000009

E-mail: kirovfarm@inbox.ru

Исх. № 01/322 от «01» 04 2026 г.

Президенту Ассоциации
АРСО
М.Г. Козлову

ОБРАЩЕНИЕ

ООО «Рыболовецкий колхоз им. Кирова», имеющий рыболовный участок № 65-03-18, обращается к Вам с просьбой инициировать вопрос о введении ограничения промысла горбуши около реки Найба. Согласно стратегии, промысел открыт с 15 июля. В свою очередь река Найба является главным промысловым водоёмом, обеспечивающим воспроизводство горбуши, в связи с чем очень важным является заполнение нерестилищ реки. Добиться этого без введения ограничения промысла невозможно. На основании изложенного просим обратиться в СахНИРО с предложением о введении проходных дней около реки Найба до достижения заполнения нерестилищ 50% производителей.

С уважением,

Генеральный директор



Головчук

В.М. Головчук

Приложение № 3

Места добычи (вылова) тихоокеанских лососей (закладными неводами) в промысловых районах
Сахалинской области в 2026 году (Восточно-Сахалинская подзона)

№	Промысловая зона/ подзона	Водный объект	Место добычи (вылова) (рыболовный участок)	Наименование пользователя РУ, ИНН
1.	Восточно-Сахалинская	Охотское море	11/14/1, 65-12-26	ООО «Рыбак» 6512002918
2.	Восточно-Сахалинская	Охотское море	65-03-07	ООО «Янтарное» 6503008455
3.	Восточно-Сахалинская	Охотское море	65-03-23, 65-03-09	ДО ООО «Сэнчери» 6503009113
4.	Восточно-Сахалинская	Охотское море	65-03-10	АО «Плюс» 6503007726
5.	Восточно-Сахалинская	Охотское море	65-03-29	ООО "Бриз" 6503008568
6.	Восточно-Сахалинская	Охотское море	65-04-02	ООО «Владимирово» 6507014650
7.	Восточно-Сахалинская	Охотское море	65-04-03	ООО РК им. Кирова 6504006429
8.	Восточно-Сахалинская	Охотское море	65-03-08	ООО «Дельта» (Долинск) 6505009528



Федеральное агентство по рыболовству
Государственный научный центр Российской Федерации
Сахалинский филиал Федерального государственного
бюджетного научного учреждения
«ВСЕРОССИЙСКИЙ НАУЧНО-ИССЛЕДОВАТЕЛЬСКИЙ
ИНСТИТУТ РЫБНОГО ХОЗЯЙСТВА И ОКЕАНОГРАФИИ»
Сахалинский филиал ГНЦ РФ ФГБНУ «ВНИРО»
(«СахНИРО»)

ОГРН 1157746053431. ИНН 7708245723
Россия, 693023, г. Южно-Сахалинск,
ул. Комсомольская, 196
Тел.: +7 (4242) 45-67-79, Факс: +7 (4242) 45-67-78
E-mail: sakhniro@vniro.ru

66

Ответственному секретарю
Комиссии по регулированию
добычи (вылова) анадромных
видов рыб
в Сахалинской области

Е.В. Буглаковой

693009, г. Южно-Сахалинск,
Коммунистический проспект,

32

Телефон приёмной: 8 (4242)
469-557

Факс: 8 (4242) 469-556

E-mail:

<e.buglakova@sakhalin.gov.ru>
fish@sakhalin.gov.ru

29. 06. 2026

№ СахНИРО-202-1040/26

На Исх-3.29-707/26 от 25.06.2026

Уважаемая Евгения Валентиновна!

В ответ на письмо из министерства по рыболовству Сахалинской области (№ Исх-3.29-707/26 от 25.06.2026) в соответствии с приказом Минсельхоза России от 21.12.2023 № 932 «Об утверждении Порядка деятельности комиссии по регулированию добычи (вылова) анадромных видов рыб» Сахалинский филиал ГНЦ РФ ФГБНУ «ВНИРО» («СахНИРО») для подготовки материалов на Комиссию по регулированию добычи (вылова) анадромных видов рыб в Сахалинской области направляет рекомендации по определению мест добычи (вылова) гольцов для осуществления промышленного рыболовства в Сахалинской области в 2026 г.

Сахалинский филиал ГНЦ РФ ФГБНУ «ВНИРО» («СахНИРО») рассмотрел повторное откорректированное обращение пользователя рыболовного участка ООО Набиль, приложенное к письму министерства по рыболовству Сахалинской области № Исх-3.29-707/26 от 25.06.2026. С учетом письма Сахалино-Курильского территориального управления Федерального агентства по рыболовству № 09-02/3403 от 23.06.2026 (прилагается) о соответствии рассматриваемого обращения Правилам рыболовства для Дальневосточного рыбохозяйственного бассейна в действующей редакции, и договору пользования рыболовного участка, рекомендуем определить место добычи (вылова) для организации промышленного

67

рыболовства гольцов в промысловых районах Сахалинской области в 2026 г.
согласно указанного в обращении пользователя.

Приложения: Места добычи ... на 1 л. в 1 экз.; копия письма Сахалино-
Курильского территориального управления Федерального агентства по
рыболовству № 09-02/3403 от 23.06.2026 на 1 л. в 1 экз.

Руководитель



Н.В. Колпаков

Приложение

Место добычи (вылова) гольцов в рамках осуществления промышленного рыболовства в промысловых районах Сахалинской области в 2026 году

Промысловый район	Организационно-правовая форма	Наименование	ИНН	Место добычи (вылова)
Восточно-Сахалинская подзона	ООО	Набиль	6501231666	65-13-34



ФЕДЕРАЛЬНОЕ АГЕНТСТВО
ПО РЫБОЛОВСТВУ
САХАЛИНО-КУРИЛЬСКОЕ
ТЕРРИТОРИАЛЬНОЕ
УПРАВЛЕНИЕ

Емельянова ул., 43-а,
г. Южно-Сахалинск, 693006
тел/факс 8 (4242) 23-34-66, 23-33-26
e-mail:office@sakhalin.fish.gov.ru

23.06.2026 09-02/3403

Руководителю
Сахалинского филиала ГНЦ РФ
ФГБНУ «ВНИРО» (СахНИРО)
Колпакову Н.В.

О местах добычи
тихоокеанских лососей


Уважаемый Николай Викторович!

Сахалино-Курильское территориальное управление Росрыболовства рассмотрело представленные Министерством по рыболовству Сахалинской области обращения ООО «Набиль», СРО КМНН «Теви» и СРО КМНН «Норк» об определении мест добычи (вылова), мест постановки ставных орудий лова в 2026 году (письмо от 23.06.2026 № 3.29-690/26) и, с целью формирования ГНЦ РФ ФГБНУ «ВНИРО» (СахНИРО) рекомендаций в комиссию по регулированию добычи (вылова) анадромных видов рыб в Сахалинской области, в рамках своей компетенции сообщает:

Заявленные СРО КМНН «Теви» и СРО КМНН «Норк» места добычи (вылова) и места постановки ставных орудий лова не противоречат Правилам рыболовства для Дальневосточного рыбохозяйственного бассейна (утверждены приказом Минсельхоза России от 06.05.2022 № 285) и соответствуют договорам пользования рыболовным участком.

Место постановки орудий лова с координатами 51.6929836 143.3224986, заявленное в обращении ООО «Набиль», расположено за пределами рыболовного участка № 65-13-34, находящегося в пользовании предприятия. Два других заявленных предприятием места постановки не противоречат Правилам рыболовства.

Врио руководителя управления



А.Г. Семин

Гончарук Сергей Юрьевич
+7 (4242) 23-34-66



ФЕДЕРАЛЬНОЕ АГЕНТСТВО
ПО РЫБОЛОВСТВУ
Федеральное государственное
бюджетное учреждение
«Главное бассейновое управление по
рыболовству и сохранению
водных биологических ресурсов»

(ФГБУ «Главрыбвод»)
Сахалинский филиал

693006, Сахалинская область,
г. Южно-Сахалинск, ул. Емельянова, д.43-а
Телефон 8 (4242)467-500, Телефакс 8 (4242)467-502
E-mail: priemnaya@sakhrybvod.ru
Сайт: www.sakhrybvod.ru

ОКПО 20109437 ОГРН 1037739477764
ИНН 7708044880 КПП 650143001

07 ИЮЛ 2026

№ 20-2668

90.
Комиссия по регулированию
добычи (вылова)
анадромных видов рыб

Ответственному секретарю
Буглаковой Е.В.

Уважаемая Евгения Валентиновна!

Сахалинский филиал ФГБУ «Главрыбвод» (далее – филиал) в ответ на письма Министерства по рыболовству Сахалинской области от 02.07.2026 № 3.29-738/26, в соответствии с приказом Минсельхоза России от 21.12.2023 № 932 «Об утверждении Порядка деятельности комиссии по регулированию добычи (вылова) анадромных видов рыб», на основании рекомендаций ГНЦ РФ ФГБНУ «ВНИРО» (СахНИРО), **рекомендует** определить место добычи (вылова) для организации промышленного рыболовства гольцов в промысловых районах Сахалинской области в 2026 г.

Приложение: на 1 л. в 1 экз.

И. о. заместителя начальника учреждения –
начальника Сахалинского филиала
ФГБУ «Главрыбвод»

Исп. Гришина Е.А.
46-75-29

Сухонос П.С.

Приложение

Места добычи (вылова) голцов в рамках осуществления промышленного рыболовства в промысловых районах Сахалинской области в 2026 году

Промысловый район	Организационно-правовая форма	Наименование	ИНН	Место добычи (вылова)
Восточно-Сахалинская подзона	ООО	Набиль	6501231666	65-13-34



ФЕДЕРАЛЬНОЕ АГЕНТСТВО
ПО РЫБОЛОВСТВУ
Федеральное государственное
бюджетное учреждение
«Главное бассейновое управление по
рыболовству и сохранению
водных биологических ресурсов»
(ФГБУ «Главрыбвод»)
Сахалинский филиал

693006, Сахалинская область,
г. Южно-Сахалинск, ул. Емельянова, д.43-а
Телефон 8 (4242)467-500, Телефакс 8 (4242)467-502
E-mail: priemnaya@sakhrybvod.ru
Сайт: www.sakhrybvod.ru

ОКПО 20109437 ОГРН 1037739477764
ИНН 7708044880 КПП 650143001

07 ИЮЛ 2026

№ 20-2666

42
Комиссия по регулированию
добычи (вылова)
анадромных видов рыб

Ответственному секретарю
Буглаковой Е.В.

Уважаемая Евгения Валентиновна!

Сахалинский филиал ФГБУ «Главрыбвод» (далее – филиал) в ответ на письма Министерства по рыболовству Сахалинской области от 02.07.2026 № 3.29-738/26, в соответствии с приказом Минсельхоза России от 21.12.2023 № 932 «Об утверждении Порядка деятельности комиссии по регулированию добычи (вылова) анадромных видов рыб», на основании рекомендаций ГНЦ РФ ФГБНУ «ВНИРО» (СахНИРО), **рекомендует** внести следующие изменения в приложения 5 о местах добычи (вылова) и местах постановки ставных орудий добычи(вылова) тихоокеанских лососей (горбуши, кеты) в промысловых районах Сахалинской области в 2026 году;

№	Промысловая зона/ подзона	Водный объект	Место добычи (вылова) (рыболовный участок)	№ места постановки	Место постановки ставных орудий добычи (вылова)	Наименование пользователя РУ ИНН
101	Северо-Охотоморская	Северный залив	65-06-50	3-06-50	7 км западнее мыса Елизаветы	ООО РХ «Мыс Елизаветы» 6506010653

И. о. заместителя начальника учреждения –
начальника Сахалинского филиала
ФГБУ «Главрыбвод»

Исп. Гришина Е.А.
46-75-29


Сухонос П.С.