


УТВЕРЖДАЮ
Руководитель Сахалино-Курильского
территориального управления
Росрыболовства


Д.А.Филоненко
« 05 » июля 2024 года

ПРОТОКОЛ

заседания комиссии по регулированию добычи (вылова)
анадромных видов рыб в Сахалинской области

г. Южно-Сахалинск

от **05.07.2024**

№

21

ПРЕДСЕДАТЕЛЬСТВОВАЛ

МИНИСТР ПО РЫБОЛОВСТВУ САХАЛИНСКОЙ ОБЛАСТИ

И.Б.РАДЧЕНКО

- Заместитель председателя Правительства Сахалинской области, заместитель председателя Комиссии (дистанционное голосование) - А.В.Зайцев
- Советник департамента организации рыболовства и аквакультуры министерства по рыболовству Сахалинской области, ответственный секретарь комиссии - Е.В.Буглакова
- Руководитель Сахалино-Курильского территориального управления Росрыболовства - Д.А.Филоненко
- Начальник отдела по охране морских биологических ресурсов Пограничного управления ФСБ России по Сахалинской области - Д.Г.Деревнин
- Старший офицер отдела по организации государственного контроля в сфере охраны морских биологических ресурсов Пограничного управле-

- ния ФСБ России по Сахалинской области
- Начальник отдела выдачи разрешений, мониторинга водных биологических ресурсов и международного сотрудничества Сахалино-Курильского территориального управления Росрыболовства - С.А.Аксенова
- Начальник оперативного отдела государственного контроля, надзора и охраны водных биологических ресурсов и среды их обитания Сахалино-Курильского территориального управления Росрыболовства - Р. Н. Непомнящий
- Заместитель начальника отдела учета рыболовных участков и согласования хозяйственной деятельности Сахалино-Курильского территориального управления Росрыболовства (дистанционное голосование) - С.Ю.Гончарук
- Заместитель министра, директор департамента организации рыболовства и аквакультуры министерства по рыболовству Сахалинской области - Т.В.Чайкин
- Начальник второго отдела УЭБиПК УМВД России по Сахалинской области - А.А. Хамаев
- Исполнительный директор АЛРЗ Сахалинской области - К.А.Проскуряков
- Председатель НКО «Долинская ассоциация рыбопромышленников» - А.З.Ковалев
- Президент Ассоциации рыбопромышленных предприятий Сахалинской области (АРСО) - М.Г. Козлов

Количество членов Комиссии, принимающих участие в заседании:	-	14
количество членов Комиссии, принимающих личное участие в голосовании	-	12
количество членов Комиссии, принимающих дистанционное участие в голосовании	-	2
Количество отсутствующих на заседании членов Комиссии	-	12
Кворум	-	имеется

Приглашенные: начальник отдела правового обеспечения Сахалино-Курильского территориального управления Росрыболовства А.А.Райс

3.

1. О сроках запрета осуществления промышленного рыболовства, а также рыболовства в целях обеспечения ведения традиционного образа жизни и осуществления традиционной хозяйственной деятельности коренных малочисленных народов Севера, Сибири и Дальнего Востока Российской Федерации корюшки азиатской зубастой в Северо-Охотоморской подзоне (в границах Сахалинской области) в 2024 году.

(Сахалинский филиал ФГБНУ «ВНИРО» («СахНИРО»))

По результатам рассмотрения информации **РЕШИЛИ:**

1.1. Рекомендации Сахалинского филиала ФГБНУ «ВНИРО» («СахНИРО»), Сахалинского филиала ФГБУ «Главрыбвод», информацию Сахалино-Курильского территориального управления Росрыболовства принять к сведению.

1.2. В соответствии с пунктами 3 и 5.2 приказа Министерства сельского хозяйства Российской Федерации от 08.04.2013 № 170 «Об утверждении Порядка деятельности комиссии по регулированию добычи (вылова) анадромных видов рыб», в связи с освоением объемов добычи (вылова) корюшки азиатской зубастой в Северо-Охотоморской подзоне (в границах Сахалинской области), установленных решением комиссии по регулированию добычи (вылова) анадромных видов рыб в Сахалинской области (протокол от 01.03.2024 № 1) определить с 00:00 06.07.2024 запрет на осуществление промышленного рыболовства, а также рыболовства в целях обеспечения ведения традиционного образа жизни и осуществления традиционной хозяйственной деятельности коренных малочисленных народов Севера, Сибири и Дальнего Востока Российской Федерации корюшки азиатской зубастой в Северо-Охотоморской подзоне (в границах Сахалинской области) в 2024 году.

Голосовали: «За» - 14, «Против» - 0.

Решение о сроках запрета осуществления промышленного рыболовства, а также рыболовства в целях обеспечения ведения традиционного образа жизни и осуществления традиционной хозяйственной деятельности коренных малочисленных народов Севера, Сибири и Дальнего Востока Российской Федерации корюшки азиатской зубастой в Северо-Охотоморской подзоне (в границах Сахалинской области) в 2024 году, принято.

2. Об определении сроков осуществления промышленного рыболовства, организации любительского рыболовства тихоокеанских лососей в Восточно-Сахалинской подзоне на участке: зал. Терпения (мыс Соймонова – мыс Тихий) в 2024 году.

(Сахалинский филиал ФГБНУ «ВНИРО» («СахНИРО»))

По результатам рассмотрения информации **РЕШИЛИ:**

2.1. Рекомендации Сахалинского филиала ФГБНУ «ВНИРО» («СахНИРО»), Сахалино-Курильского территориального управления Росрыболовства, Сахалинского филиала ФГБУ «Главрыбвод» принять к сведению.

2.2. В соответствии с пунктами 3 и 5.2 приказа Министерства сельского хозяйства Российской Федерации от 08.04.2013 № 170 «Об утверждении Порядка деятельности комиссии по регулированию добычи (вылова) анадромных видов рыб», стратегией промысла тихоокеанских лососей в Сахалинской области в 2024 году, утвержденной на Дальневосточном научно-промысловом совете 25.04.2024, а также рекомендациями Сахалинского филиала ФГБНУ «ВНИРО» («СахНИРО») определить следующие сроки осуществления промышленного рыболовства, организации любительского рыболовства тихоокеанских лососей в Восточно-Сахалинской подзоне на участке: зал. Терпения (мыс Соймонова – мыс Тихий) в 2024 году.

Сроки осуществления промышленного рыболовства, организации любительского рыболовства горбуши¹ в Сахалинской области в 2024 году

Район промысла	начало	окончание
зал. Терпения (мыс Соймонова – мыс Тихий)	20 июля	31 августа

¹ при промысле горбуши определить сроки промысла кеты.

- В з. Терпения (м. Терпения – м. Соймонова) сроки промысла будут определены по достижению захода в реки производителей горбуши на 50% и более от оптимума.

- Район промысла на юго-востоке о. Сахалин на участках от мыса Соймонова до мыса Тихий ограничить удалением от берега (по линии максимального отлива) не более чем на 1000 м (за исключением участков, где в районе закрытых бухт мысы перекрывают длину центрального крыла ставного невода более чем на 2/3 и располагаются по береговой черте ближе 1000 м к центральному крылу ставного невода. В этом случае по заявлению пользователя допускается ограничение района промысла 1000 м в пределах РЛУ на расстояние, не превышающее длины центрального крыла, перекрываемой мысами).

Голосовали: «За» - 14, «Против» - 0.

Решение об определении сроков осуществления промышленного рыболовства, организации любительского рыболовства тихоокеанских лососей в Восточно-Сахалинской подзоне на участке: зал. Терпения (мыс Соймонова – мыс Тихий) в 2024 году принято.

3. Об определении мест добычи (вылова) и мест постановок ставных орудий добычи (вылова) для осуществления промышленного рыболовства тихоокеанских лососей в Восточно-Сахалинской подзоне на участке: зал. Терпения (мыс Соймонова – мыс Тихий) в 2024 году.

(Сахалинский филиал ФГБНУ «ВНИРО» («СахНИРО»))

По результатам рассмотрения информации **РЕШИЛИ:**

3.1. Рекомендации Сахалинского филиала ФГБНУ «ВНИРО» («СахНИРО»), Сахалинского филиала ФГБУ «Главрыбвод», информацию Сахалино-Курильского территориального управления Росрыболовства принять к сведению.

3.2. В соответствии с пунктами 3 и 5.2 приказа Министерства сельского хозяйства Российской Федерации от 08.04.2013 № 170 «Об утверждении Порядка деятельности комиссии по регулированию добычи (вылова) анадромных видов рыб» определить в 2024 году места добычи (вылова) и места постановок ставных орудий добычи (вылова) тихоокеанских лососей (горбуши, кеты) для осуществления промышленного рыболовства тихоокеанских лососей в Восточно-Сахалинской подзоне на участке: зал. Терпения (мыс Соймонова – мыс Тихий) согласно Приложений № 1 и № 2 к настоящему Протоколу.

Голосовали: «За» - 14, «Против» - 0.

Решение об определении мест добычи (вылова) и мест постановок ставных орудий добычи (вылова) для осуществления промышленного рыболовства тихоокеанских лососей в Восточно-Сахалинской подзоне на участке: зал. Терпения (мыс Соймонова – мыс Тихий) в 2024 году принято.

4. Об определении сроков осуществления промышленного рыболовства, организации любительского рыболовства тихоокеанских лососей в Восточно-Сахалинской подзоне на участке: юго-восточное побережье о. Сахалин (мыс Тихий – мыс Тунайча) в 2024 году.

(Сахалинский филиал ФГБНУ «ВНИРО» («СахНИРО»))

По результатам рассмотрения информации **РЕШИЛИ:**

4.1. Рекомендации Сахалинского филиала ФГБНУ «ВНИРО» («СахНИРО»), Сахалино-Курильского территориального управления Росрыболовства, Сахалинского филиала ФГБУ «Главрыбвод» принять к сведению.

4.2. В соответствии с пунктами 3 и 5.2 приказа Министерства сельского хозяйства Российской Федерации от 08.04.2013 № 170 «Об утверждении Порядка деятельности комиссии по регулированию добычи (вылова) анадромных видов рыб», стратегией промысла тихоокеанских лососей в Сахалинской области в 2024 году, утвержденной на Дальневосточном научно-промысловом совете 25.04.2024, а также рекомендациями Сахалинского филиала ФГБНУ «ВНИРО» («СахНИРО»), Сахалино-Курильского территориального управления Росрыболовства, Сахалинского филиала ФГБУ «Главрыбвод», определить следующие сроки осуществления промышленного рыболовства, организации любительского рыболовства тихоокеанских лососей в Восточно-Сахалинской подзоне на участке: юго-восточное побережье о. Сахалин (мыс Тихий – мыс Тунайча) в 2024 году.

Сроки осуществления промышленного рыболовства, организации любительского рыболовства горбуши¹ в Сахалинской области в 2024 году

Район промысла	начало	окончание
юго-восточное побережье о. Сахалин (мыс Тихий – мыс Тунайча)	20 июля	31 августа

¹ при промысле горбуши определить сроки промысла кеты.

- Район промысла на юго-востоке о. Сахалин на участках от мыса Тихий до мыса Тунайча ограничить удалением от берега (по линии максимального отлива) не более чем на 1000 м (за исключением участков, где в районе закрытых бухт мысы перекрывают длину центрального крыла ставного невода более чем на 2/3 и располагаются по береговой черте ближе 1000 м к центральному крылу ставного невода. В этом случае по заявлению пользователя допускается ограничение района промысла 1000 м в пределах РЛУ на расстояние, не превышающее длины центрального крыла, перекрываемой мысами).

Голосовали: «За» - 14, «Против» - 0.

Решение об определении сроков осуществления промышленного рыболовства, организации любительского рыболовства тихоокеанских лососей в Восточно-Сахалинской подзоне на участке: юго-восточное побережье о. Сахалин (мыс Тихий – мыс Тунайча) в 2024 году принято.

7.

5. Об определении мест добычи (вылова) и мест постановок ставных орудий добычи (вылова) для осуществления промышленного рыболовства тихоокеанских лососей в Восточно-Сахалинской подзоне на участке: юго-восточное побережье о. Сахалин (мыс Тихий – мыс Тунайча) в 2024 году.

(Сахалинский филиал ФГБНУ «ВНИРО» («СахНИРО»))

По результатам рассмотрения информации **РЕШИЛИ:**

5.1. Рекомендации Сахалинского филиала ФГБНУ «ВНИРО» («СахНИРО»), Сахалинского филиала ФГБУ «Главрыбвод», информацию Сахалино-Курильского территориального управления Росрыболовства принять к сведению.

5.2. В соответствии с пунктами 3 и 5.2 приказа Министерства сельского хозяйства Российской Федерации от 08.04.2013 № 170 «Об утверждении Порядка деятельности комиссии по регулированию добычи (вылова) анадромных видов рыб» определить в 2024 году места добычи (вылова) и места постановок ставных орудий добычи (вылова) тихоокеанских лососей (горбуши, кеты) для осуществления промышленного рыболовства в лососей в Восточно-Сахалинской подзоне на участке: юго-восточное побережье о. Сахалин (мыс Тихий – мыс Тунайча) согласно Приложению № 3 к настоящему Протоколу.

Голосовали: «За» - 14, «Против» - 0.

Решение об определении мест добычи (вылова) и мест постановок ставных орудий добычи (вылова) для осуществления промышленного рыболовства тихоокеанских лососей в Восточно-Сахалинской подзоне на участке: юго-восточное побережье о. Сахалин (мыс Тихий – мыс Тунайча) в 2024 году принято.

6. Об определении мест добычи (вылова) и мест постановок ставных орудий добычи (вылова) для осуществления промышленного рыболовства тихоокеанских лососей в Восточно-Сахалинской подзоне (залив Анива) в 2024 году.

(Сахалинский филиал ФГБНУ «ВНИРО» («СахНИРО»))

По результатам рассмотрения информации **РЕШИЛИ:**

6.1. Рекомендации Сахалинского филиала ФГБНУ «ВНИРО» («СахНИРО»), Сахалинского филиала ФГБУ «Главрыбвод», информацию Сахалино-Курильского территориального управления Росрыболовства принять к сведению.

6.2. В соответствии с пунктами 3 и 5.2 приказа Министерства сельского хозяйства Российской Федерации от 08.04.2013 № 170 «Об утверждении Порядка деятельности комиссии по регулированию добычи (вылова) анадромных видов рыб» определить в 2024 году места добычи (вылова) и места постановок ставных орудий добычи (вылова) тихоокеанских лососей (горбуши, кеты) для осуществления промышленного рыболовства в лососей в Восточно-Сахалинской подзоне (залив Анива) согласно Приложений № 4 и № 5 к настоящему Протоколу.

Голосовали: «За» - 14, «Против» - 0.

Решение об определении мест добычи (вылова) и мест постановок ставных орудий добычи (вылова) для осуществления промышленного рыболовства тихоокеанских лососей в Восточно-Сахалинской подзоне (залив Анива) в 2024 году принято.

7. Об установлении объемов добычи (вылова) тихоокеанских лососей для осуществления промышленного рыболовства в промысловых районах Сахалинской области в 2024 году на основании обращений юридических лиц и индивидуальных предпринимателей, поступивших в адрес Комиссии.

(Министерство по рыболовству Сахалинской области)

По результатам рассмотрения информации **РЕШИЛИ:**

7.1. Информацию министерства по рыболовству Сахалинской области принять к сведению.

7.2. В соответствии с пунктами 3 и 5.1 приказа Министерства сельского хозяйства Российской Федерации от 08.04.2013 № 170 «Об утверждении Порядка деятельности комиссии по регулированию добычи (вылова) анадромных видов рыб», установить объемы добычи (вылова) тихоокеанских лососей для осуществления промышленного рыболовства в промысловых районах Сахалинской области в 2024 году на основании обращений юридических лиц и индивидуальных предпринимателей, поступивших в адрес Комиссии, согласно Приложению № 6 к настоящему Протоколу.

Голосовали: «За» - 14, «Против» - 0.

Решение об установлении объемов добычи (вылова) тихоокеанских лососей для осуществления промышленного рыболовства в промысловых районах Сахалинской области в 2024 году на основании обращений юридических лиц и индивидуальных предпринимателей, поступивших в адрес Комиссии, принято.

9.

8. Об определении мест добычи (вылова) и мест постановок ставных орудий добычи (вылова) для осуществления промышленного рыболовства тихоокеанских лососей в промысловых районах Сахалинской области в 2024 году.

(Сахалинский филиал ФГБНУ «ВНИРО» («СахНИРО»))

По результатам рассмотрения информации **РЕШИЛИ:**

8.1. Рекомендации Сахалинского филиала ФГБНУ «ВНИРО» («СахНИРО»), Сахалинского филиала ФГБУ «Главрыбвод», информацию Сахалино-Курильского территориального управления Росрыболовства принять к сведению.

8.2. В соответствии с пунктами 3 и 5.2 приказа Министерства сельского хозяйства Российской Федерации от 08.04.2013 № 170 «Об утверждении Порядка деятельности комиссии по регулированию добычи (вылова) анадромных видов рыб» определить следующие места добычи (вылова) и места постановок ставных орудий добычи (вылова) тихоокеанских лососей (горбуши, кеты) для осуществления промышленного рыболовства в лососей в промысловых районах в 2024 году.

№	Промысловая зона/подзона	Водный объект	Место добычи (вылова), № РЛУ	№ места постановки	Место постановки ставных орудий добычи (вылова)	Наименование пользователя РУ, ИНН
1	Северо-Охотоморская	Сахалинский залив	65-06-39-1	1-06-39-1	1 км севернее реки Водопадная	ООО «Оха» 6506007851
2	Северо-Охотоморская	Сахалинский залив	65-06-40	1-06-40	3 км севернее реки Водопадная	ТС ОКМН «Музьво» 6506007026

8.3. В соответствии с письмом Сахалино-Курильского территориального управления Росрыболовства от 27.06.2024 № 09-02/3215, рекомендаций Сахалинского филиала «ВНИРО» («СахНИРО») не определять:

8.3.1. места постановок ставных орудий добычи (вылова) тихоокеанских лососей «3,95 км южнее реки Гребянка» на рыболовном участке № 11/14/1 (пользователь РЛУ ООО «Рыбак», ИНН 6512002918) и «4,5 км южнее мыса Гребянка» на рыболовном участке № 65-12-22 (пользователь РЛУ ООО «Восток», ИНН 6512003044) по причине нарушения пункта 32.20 Правил рыболовства для Дальневосточного рыбохозяйственного бассейна, утвержденных приказом Министерства сельского хозяйства Российской Федерации от 06.05.2022 № 285. Расстояние между точками составляет 0,55 км;

8.3.2 места постановок ставных орудий добычи (вылова)

тихоокеанских лососей «4,45 км севернее р. Восточная» на рыболовном участке № 65-12-26 (пользователь РЛУ ООО «Рыбак», ИНН 6512002918) и «5 км севернее р. Восточная» на рыболовном участке № 65-12-25 (пользователь РЛУ ООО «Рускор», ИНН 6501268232) по причине нарушения пункта 32.20 Правил рыболовства для Дальневосточного рыбохозяйственного бассейна, утвержденных приказом Министерства сельского хозяйства Российской Федерации от 06.05.2022 № 285. Расстояние между точками составляет 0,55 км;

8.3.3 места постановок ставных орудий добычи (вылова) тихоокеанских лососей «1 км севернее р. Чайка» на рыболовном участке № 65-04-28 (пользователь РЛУ ООО Компания «Щит», ИНН 6504008659) и «0,43 км севернее р. Чайка» на рыболовном участке № 65-04-29 (пользователь РЛУ ООО «Время», ИНН 6504039390) по причине нарушения пункта 32.20 Правил рыболовства для Дальневосточного рыбохозяйственного бассейна, утвержденных приказом Министерства сельского хозяйства Российской Федерации от 06.05.2022 № 285. Расстояние между точками составляет 1,57 км;

8.3.4 места постановок ставных орудий добычи (вылова) тихоокеанских лососей «0,5 км севернее мыса Птичий нос» на рыболовном участке № 65-04-30 (пользователь РЛУ ООО «рыболовецкий колхоз им. Кирова», ИНН 6504006429) и «0,85 км южнее мыса Птичий нос» на рыболовном участке № 65-04-31 (пользователь РЛУ ООО ПКП «Моссах», ИНН 6504017389) по причине нарушения пункта 32.20 Правил рыболовства для Дальневосточного рыбохозяйственного бассейна, утвержденных приказом Министерства сельского хозяйства Российской Федерации от 06.05.2022 № 285. Расстояние между точками составляет 1,35 км.

8.3.5. места постановок ставных орудий добычи (вылова) тихоокеанских лососей «2,5 км севернее р. Таранай» на рыболовном участке № 65-10-20 (пользователь РЛУ ООО «Ника»), «4,2 км севернее р. Таранай» на рыболовном участке № 65-10-21 (пользователь РЛУ ООО «Анивский бриз», «5 км севернее р. Таранай» на рыболовном участке № 65-10-22 (пользователь РЛУ ООО «С.С.С.») не определять по причине нарушения пункта 32.20 Правил рыболовства для Дальневосточного рыбохозяйственного бассейна, утвержденных приказом Министерства сельского хозяйства Российской Федерации от 06.05.2022 № 285. Расстояние между точками менее 2 км.

8.3.6 Внести изменения в Протокол заседания Комиссии от 26.05.2024 № 19, изложив строки приложения № 1 «Место добычи (вылова) (рыболовный участок)» к Протоколу от 26.05.2024 № 19 в следующей редакции:

- в строках 24 - 29 вместо № рыболовного участка 65-11-14, записать 65-11-14, 65-11-16, 65-11-18;

- в строках 31 - 50 вместо № рыболовного участка 65-11-16, записать 65-11-14, 65-11-16, 65-11-18;

- в строках 51 - 56 вместо № рыболовного участка 65-11-18, записать

65-11-14, 65-11-16, 65-11-18.

Голосовали: «За» - 14, «Против» - 0.

Решение об определении мест добычи (вылова) и мест постановок ставных орудий добычи (вылова) для осуществления промышленного рыболовства тихоокеанских лососей в промысловых районах Сахалинской области в 2024 году принято.

9. Об определении мест добычи (вылова) тихоокеанских лососей (горбуши, кеты) для организации любительского рыболовства в промысловых районах Сахалинской области в 2024 году.

(Сахалинский филиал ФГБНУ «ВНИРО» («СахНИРО»))

По результатам обсуждения информации **РЕШИЛИ:**

9.1. Рекомендации Сахалинского филиала ФГБНУ «ВНИРО» («СахНИРО»), Сахалинского филиала ФГБУ «Главрыбвод», информацию Сахалино-Курильского территориального управления Росрыболовства принять к сведению.

9.2. В соответствии с пунктами 3 и 5.2 Порядка деятельности комиссии по регулированию добычи (вылова) анадромных видов рыб, утвержденного приказом Министерства сельского хозяйства Российской Федерации от 08.04.2013 № 170, определить следующие места добычи (вылова) тихоокеанских лососей (горбуши, кеты) для организации любительского рыболовства в промысловых районах Сахалинской области в 2024 году.

№	Промысловый район	Место добычи (вылова) (рыболовный участок)	Наименование пользователя РЛУ, ИНН
1.	Восточно-Сахалинская подзона	65-03-26	ООО «Фрегат-1» 6503008127
2.	Восточно-Сахалинская подзона	65-04-92 *	ООО «Свободное 2001» 6504043438

* разрешен промысел горбуши только учебными орудиями добычи (вылова)

Голосовали: «За» - 14, «Против» - 0.

Решение об определении мест добычи (вылова) тихоокеанских лососей (горбуши, кеты) для организации любительского рыболовства в промысловых районах Сахалинской области в 2024 году принято.

12.

10. Об установлении объемов добычи (вылова) тихоокеанских лососей (горбуши, кеты) для организации любительского рыболовства в промысловых районах Сахалинской области в 2024 году на основании обращений юридических лиц, поступивших в адрес Комиссии.

(Министерство по рыболовству Сахалинской области)

По результатам рассмотрения информации **РЕШИЛИ:**

10.1. Информацию министерства по рыболовству Сахалинской области принять к сведению.

10.2. В соответствии с пунктами 3 и 5.1 Порядка деятельности комиссии по регулированию добычи (вылова) анадромных видов рыб, утвержденного приказом Министерства сельского хозяйства Российской Федерации от 08.04.2013 № 170, установить следующие объемы добычи (вылова) тихоокеанских лососей (горбуши, кеты) для организации любительского рыболовства в промысловых районах Сахалинской области в 2024 году на основании обращений юридических лиц, поступивших в адрес Комиссии.

№	Район промысла	Наименование пользователя РЛУ, ИНН	Горбуша, тонн	Кета, тонн
1.	Восточно-Сахалинская подзона	ООО «Фрегат-1» 6503008127	30,0	10,0
2.	Восточно-Сахалинская подзона	ООО «Свободное 2001» 6504043438	10,0	-

Голосовали: «За» - 14, «Против» - 0.

Решение об установлении объемов добычи (вылова) тихоокеанских лососей (горбуши, кеты) для организации любительского рыболовства в промысловых районах Сахалинской области в 2024 году на основании обращений юридических лиц, поступивших в адрес Комиссии, принято.

Заместитель председателя Комиссии

И.Б.Радченко

Ответственный секретарь Комиссии

Е.В.Буглакова

Члены Комиссии:

Д.Г.Деревнин



С.Ю.Гончарук (дистанционно)

С.А.Аксенова

Д.А.Авхач

Т.В.Чайкин



Р.Н.Непомнящий



А.З.Ковалев




А.А.Хамаев

М.Г.Козлов



К.А.Проскуряков



Филоментов



А.В.Зайцев (дистанционно)

Приложение № 1
к протоколу комиссии по регулированию
добычи (вылова) анадромных видов рыб
в Сахалинской области
от 05.07.2024 № 21

Места добычи (вылова) и места постановок ставных орудий добычи (вылова) тихоокеанских лососей в Восточно-Сахалинской подзоне (мыс Соймонова – мыс Тихий) в 2024 году

№	Промысловая зона/ подзона	Водный объект	№ РЛУ	№ места постановки	Место добычи (вылова) тихоокеанских лососей	Наименование юридического лица, индивидуального предприимателя, ИНН
1.	Восточно-Сахалинская подзона	Охотское море	65-12-02	1-12-02	3 км севернее реки Нитуй	ООО «Рыбак» 6512002918
2.	Восточно-Сахалинская подзона	Охотское море	65-12-03	1/12-03	0,5 км южнее р. Нитуй	ООО «Гуровка» 6512002964
3.	Восточно-Сахалинская подзона	Охотское море	65-12-05	2/12-05	5 км севернее реки Морская	СПК «Рыболовец кий колхоз «Дружба» 6507000094
4.	Восточно-Сахалинская подзона	Охотское море	65-12-06	65-12-06	1,2 км севернее реки Морская	ООО «Рыбак» 6512002918
5.	Восточно-Сахалинская подзона	Охотское море	65-12-07	1/12-07	0,8 км севернее р. Туровка	ООО «Гуровка» 6512002964
6.	Восточно-Сахалинская подзона	Охотское море	65-12-09	1/12-09	6,95 км севернее реки Горная	ООО «Марковка» 6512003340
7.	Восточно-Сахалинская подзона	Охотское море	65-12-09	1/12-09	4,95 км севернее реки Горная	ООО «Марковка» 6512003340

8.	Восточно-Сахалинская подзона	Охотское море	65-12-10	1-12-10	2, 9 км севернее реки Горная	ООО «Рыбак» 6512002918
9.	Восточно-Сахалинская подзона	Охотское море	65-12-11	1/12-11	2 км севернее реки Кормовая	СПК «Рыболовецкий колхоз «Дружба» 6507000094
10.	Восточно-Сахалинская подзона	Охотское море	65-12-11	3/12-11	2 км южнее реки Горная	СПК «Рыболовецкий колхоз «Дружба» 6507000094
11.	Восточно-Сахалинская подзона	Охотское море	65-12-12	1-12-12	1 км севернее р.Кринка	ООО «Рыбак» 6512002918
12.	Восточно-Сахалинская подзона	Охотское море	65-12-14	1/12-14	1 км севернее р. Макарова	ООО «Заря» 6512002996
13.	Восточно-Сахалинская подзона	Охотское море	65-12-15	1-12-15	1 км южнее реки Макарова	ООО «Рыбак» 6512002918
14.	Восточно-Сахалинская подзона	Охотское море	65-12-16	1/12-16	3 км севернее р. Лесная	ООО «Инма» 6512001150
15.	Восточно-Сахалинская подзона	Охотское море	65-12-16	2/12-16	5,1 км севернее р. Лесная	ООО «Инма» 6512001150
16.	Восточно-Сахалинская подзона	Охотское море	65-12-17	1-12-17	1 км севернее р. Лесная	ООО «Динамо-Макаров» 6512003206
17.	Восточно-Сахалинская подзона	Охотское море	65-12-18	1-12-18	0,85 км южнее реки Лесная	ООО «Рыбак» 6512002918

18.	Восточно-Сахалинская п/зона	Охотское море	11/16	1-11/16	3,1 км севернее реки Гребянка	ООО «Рыбак» 6512002918
19.	Восточно-Сахалинская подзона	Охотское море	11/15	1-11/15	1,95 км. южнее р. Гребянка	ООО «Ретага» 6503006659
20.	Восточно-Сахалинская подзона	Охотское море	65-12-23	1-12-23	3 км севернее реки Лазовая	ООО «ХИК» 6512002940
21.	Восточно-Сахалинская подзона	Охотское море	65-12-23	2-12-23	5 км севернее реки Лазовая	ООО «ХИК» 6512002940
22.	Восточно-Сахалинская подзона	Охотское море	65-12-23	3-12-23	50 метров южнее мыса Клокова	ООО «ХИК» 6512002940
23.	Восточно-Сахалинская подзона	Охотское море	65-12-24	1/12-24	0,9 км южнее реки Лазовая	ООО «ЛРЗ «Лазовой» 6512003767
24.	Восточно-Сахалинская подзона	Охотское море	65-12-25	2-12-25	7 км севернее р. Восточная	«Рускор» 6501268232
25.	Восточно-Сахалинская подзона	Охотское море	65-12-27	1/12-27	5 км севернее р. Пугачевка	ООО «Инма» 6512001150
26.	Восточно-Сахалинская подзона	Охотское море	65-12-27	2/12-27	7 км севернее р. Пугачевка	ООО «Инма» 6512001150
27.	Восточно-Сахалинская подзона	Охотское море	65-12-27	3/12-27	3,7 км южнее р. Восточная	ООО «Инма» 6512001150
28.	Восточно-Сахалинская подзона	Охотское море	65-12-27	4/12-27	1 км южнее р. Восточная	ООО «Инма» 6512001150
29.	Восточно-Сахалинская подзона	Охотское море	65-12-28		3 км севернее р. Пугачевка	ООО «Рыбак» 6512002918
30.	Восточно-Сахалинская подзона	Охотское море	65-12-29	1/12-29	0,3 км южнее реки Пугачевка	ООО «Пугачевский рыбоводный завод»

							6512004930
31.	Восточно-Сахалинская подзона	Охотское море	65-12-30	1-12-30	2,3 км. южнее реки Пугачевка	АО «Эжор Сахалин» 6512003492	
32.	Восточно-Сахалинская подзона	Охотское море	65-12-31	3-13-31	4,3 км южнее реки Пугачевка	ООО «Рыбак» 6512002918	
33.	Восточно-Сахалинская подзона	Охотское море	65-12-31	2-12-31	11 км севернее реки Тихая	ООО «Рыбак» 6512002918	
34.	Восточно-Сахалинская подзона	Охотское море	65-12-31	1-12-31	9 км севернее реки Тихая	ООО «Рыбак» 6512002918	
35.	Восточно-Сахалинская подзона	Охотское море	65-12-32	2-12-32	7 км севернее реки Тихая	ООО «Рыбак» 6512002918	
36.	Восточно-Сахалинская подзона	Охотское море	65-12-32	1-12-32	5 км севернее реки Тихая	ООО «Рыбак» 6512002918	
37.	Восточно-Сахалинская подзона	Охотское море	65-12-33	1-12-33	3 км севернее р. Тихая	ООО «Океан» 6512003196	



Председательствующий - заместитель председателя Комиссии

И.Б.Радченко


Приложение № 2
к протоколу комиссии по регулированию
добычи (вылова) анадромных видов рыб
в Сахалинской области
от 05.07.2024 № 21

Места добычи (вылова) тихоокеанских лососей (горбуши, кеты) в Восточно-Сахалинской подзоне
(мыс Соймонова – мыс Тихий) в 2024 году

№	Промысловый район	Место добычи (вылова) (РЛУ)	Наименование пользователя РУ ИНН
1	Восточно-Сахалинская подзона	65-12-26	ООО «Рыбак» 6512002918
2	Восточно-Сахалинская подзона	11/14/1	ООО «Рыбак» 6512002918
3	Восточно-Сахалинская подзона	65-12-22	ООО «Восток» 6512003044

Председательствующий - заместитель председателя Комиссии

И.Б.Радченко



Приложение № 3
к протоколу комиссии по регулированию
добычи (вылова) анадромных видов рыб
в Сахалинской области
от 05.07.2024 № 21

Места добычи (вылова) и места постановок ставных орудий добычи (вылова) тихоокеанских лососей
в Восточно-Сахалинской подзоне (мыс Тихий – мыс Тунайча) в 2024 году

№	Промысловая зона/ подзона	Водный объект	№ РЛУ	№ места постановки	Место добычи (вылова) тихоокеанских лососей	Наименование юридического лица, индивидуального предпринимателя, ИНН
1.	Восточно-Сахалинская подзона	Охотское море	11/2	1-11/2	1 км южнее р. Тихая	ООО «Океан» 6512003196
2.	Восточно-Сахалинская подзона	Охотское море	11/2	2-11/2	3 км южнее р. Тихая	ООО «Океан» 6512003196
3.	Восточно-Сахалинская подзона	Охотское море	11/2	3-11/2	5 км южнее р. Тихая	ООО «Океан» 6512003196
Долинский район						
4.	Восточно-Сахалинская подзона	Охотское море	65-03-01	1-03-01	5 км севернее р. Мануй	«Мираж» 6503006698
5.	Восточно-Сахалинская подзона	Охотское море	65-03-02	1-03-02	2,999 км севернее реки Мануй	ООО «Салмо Плюс» 6504021360

6.	Восточно-Сахалинская подзона	Охотское море	65-03-03	1-03-03	1 км южнее реки Мануй	ООО «Новиков и Ко» 6503010461
7.	Восточно-Сахалинская подзона	Охотское море	65-03-03	1-03-03	3 км южнее реки Мануй	ООО «Новиков и Ко» 6503010461
8.	Восточно-Сахалинская подзона	Охотское море	65-03-04	1-03-04	1 км севернее п/к Взморье	ООО «Гайра-Долинск» 6503007973
9.	Восточно-Сахалинская подзона	Охотское море	65-03-05	1-03-05	5 км севернее р. Баклановка	ООО «Бездна» 6503005260
10.	Восточно-Сахалинская подзона	Охотское море	65-03-06	2-03-06	3 км севернее р. Баклановка	ООО «Меридиан» 6503010775
11.	Восточно-Сахалинская подзона	Охотское море	65-03-06	1-03-06	1 км севернее р. Баклановка	ООО «Меридиан» 6503010775
12.	Восточно-Сахалинская п\зона,	Охотское море	65-03-07	1-03-07	1 км севернее р. Айдар	ООО «Янтарное» 6503008455
13.	Восточно-Сахалинская п\зона,	Охотское море	65-03-08	1-03-08	1 км южнее реки Айдар	ООО «Дельта» (Долинск) 6505009528
14.	Восточно-Сахалинская п\зона,	Охотское море	65-03-09	1-03-09	0,920 км севернее р. Дудинка	ДО ООО «Сэнчери» 6503009113
15.	Восточно-Сахалинская п\зона,	Охотское море	65-03-10	1-03-10	5 км севернее р. Береговая (Черная)	ЗАО «Плюс» 6503007726


16.	Восточно-Сахалинская п\зона,	Охотское море	10/12	1-10/12	1 км.севернее р. Черная (Береговая)	ООО «Непгун» 6503007934
17.	Восточно-Сахалинская п\зона,	Охотское море	10/12	2-10/12	3 км.севернее р. Черная (Береговая)	ООО «Непгун» 6503007934
18.	Восточно-Сахалинская п\зона,	Охотское море	65-03-12	1/03/12	1,5 км южнее р. Береговая (Черная)	ООО «Меридиан» 6503010775
19.	Восточно-Сахалинская п\зона,	Охотское море	65-03-13	1/03/13	0,75 км севернее р. Фирсовка	ООО «Меридиан» 6503010775
20.	Восточно-Сахалинская п\зона,	Охотское море	65-03-14	1/03/14	1,1 км южнее р. Ай	ООО «Меридиан» 6503010775
21.	Восточно-Сахалинская п\зона,	Охотское море	65-03-14	2/03/14	0,92 км Севернее р. Ай	ООО «Меридиан» 6503010775
22.	Восточно-Сахалинская п\зона,	Охотское море	65-03-14	3/03/14	3,62 км Севернее р. Ай	ООО «Меридиан» 6503010775
23.	Восточно-Сахалинская п\зона,	Охотское море	65-03-14	4/03/14	5, 71 км севернее р. Ай	ООО «Меридиан» 6503010775
24.	Восточно-Сахалинская п\зона,	Охотское море	65-03-14	5/03/14	8,31 км севернее р. Ай	ООО «Меридиан» 6503010775
25.	Восточно-Сахалинская п\зона,	Охотское море	65-03-14	6/03/14	12,12 км севернее р. Ай	ООО «Меридиан» 6503010775
26.	Восточно-Сахалинская п\зона,	Охотское море	65-03-14	7/03/14	3, 25 км южнее р. Фирсовка	ООО «Меридиан» 6503010775

27.	Восточно-Сахалинская п\зона,	Охотское море	65-03-14	8/03/14	1, 25 км южнее р. Фирсовка	ООО «Меридиан» 6503010775
28.	Восточно-Сахалинская п\зона,	Охотское море	65-03-15	1-03-15	4 км севернее р. Найба	ООО «Лосось-2004» 6503011031
29.	Восточно-Сахалинская п\зона,	Охотское море	65-03-15	2-03-15	6 км севернее р. Найба	ООО «Лосось-2004» 6503011031
30.	Восточно-Сахалинская п\зона,	Охотское море	65-03-16	1/03/16	2 км севернее р. Найба	ООО «Меридиан» 6503010775
31.	Восточно-Сахалинская п\зона	Охотское море	65-03-18	1-03-18	0,999 км южнее р. Найба	ООО РК им. Кирова 65040006429
32.	Восточно-Сахалинская п\зона,	Охотское море	65-03-19	1/03-19	3 км южнее р. Найба	ООО «Фереза» 6504012486
33.	Восточно-Сахалинская п\зона,	Охотское море	65-03-20	1/03/20	1,3 км севернее порт-ковша Стародубский.	ООО «Меридиан» 6503010775
34.	Восточно-Сахалинская п\зона,	Охотское море	65-03-22	1-03-22	1, 15 км севернее р. Пчелиная	ООО «Антей» 6503010415
35.	Восточно-Сахалинская п\зона,	Охотское море	65-03-22	2-03-22	3, 15 км севернее р. Пчелиная	ООО «Антей» 6503010415

36.	Восточно-Сахалинская п\зона,	Охотское море	65-03-22	3-03-22	5, 15 км севернее р. Пчелиная	ООО «Ангей» 6503010415
37.	Восточно-Сахалинская п\зона,	Охотское море	65-03-23	1-03-23	0,850 км южнее р. Пчелиная	ДО ООО «Сэнчери» 6503009113
38.	Восточно-Сахалинская п\зона,	Охотское море	65-03-24	1/03-24	1,5 км севернее мыса Сенявина	ООО «Рыбак» (Долинск) 6503007740
39.	Восточно-Сахалинская п\зона,	Охотское море	65-03-25	1-03-25	0,5 км южнее м. Сенявина	ООО «Динамо-Долинск» 6503007853
40.	Восточно-Сахалинская п\зона,	Охотское море	10/6	1-10/6	1,7 км южнее р. Вяз.	ООО «Румб» 6503001315
41.	Восточно-Сахалинская п\зона,	Охотское море	65-03-28	1/03/28	0,76 км южнее р. Вяз.	ООО «Меридиан» 6503010775
42.	Восточно-Сахалинская п\зона,	Охотское море	65-03-28	2/03/28	3 км южнее р. Вяз.	ООО «Меридиан» 6503010775
43.	Восточно-Сахалинская п\зона,	Охотское море	65-03-29	1/03-29	1 км севернее мыса Острый	ООО «Бриз» 6503008568
44.	Восточно-Сахалинская п\зона,	Охотское море	65-03-30	1-03-30	1 км южнее м. Острый	ООО «Фирма Катамаран» 6503013060
45.	Восточно-Сахалинская п\зона,	Охотское море	65-03-31	1-03-31	0,999 км южнее реки Бахура	ООО «Дельта» (Долинск) 6505009528
46.	Восточно-Сахалинская п\зона,	Охотское море	65-03-31	2-03-31	0,999 км севернее реки Бахура	ООО «Дельта» (Долинск) 6505009528
47.	Восточно-Сахалинская п\зона,	Охотское море	10/3	1-10/3	3 км южнее р. Бахура	ООО «Океан» 6512003196

48.	Восточно-Сахалинская п\зона,	Охотское море	65-03-33	1-03-33	1 км севернее р. Анна	ООО «Каниф» 6505007591
49.	Восточно-Сахалинская п\зона,	Охотское море	65-03-34	1-03-34	1 км южнее р. Анна	ООО «Каниф» 6505007591
50.	Восточно-Сахалинская п\зона,	Охотское море	65-03-35	1-03-35	1 км. севернее р.Сима	ООО «Океан» 6512003196
Корсаковский район						
51.	Восточно-Сахалинская п\зона,	Охотское море	65-04-01	1-04-01	1 км. южнее р.Сима	ООО «Океан» 6512003196
52.	Восточно-Сахалинская п\зона,	Охотское море	65-04-02	1-04-02	3,5 км севернее р. Жуковка	ООО «Владимирово» 6507014650
53.	Восточно-Сахалинская п\зона,	Охотское море	65-04-03	1-04-03	1,001 км севернее реки Жуковка	ООО РК им. Кирова 6504006429
54.	Восточно-Сахалинская п\зона,	Охотское море	65-04-05	1-04-05	3 км севернее реки Долинка	ООО РК им. Кирова 6504006429
55.	Восточно-Сахалинская п\зона,	Охотское море	65-04-06	1-04-06	0,45 км севернее реки Долинка	ООО РК им. Кирова 6504006429
56.	Восточно-Сахалинская п\зона,	Охотское море	65-04-07	1-04-07	Мыс Лесной	ООО РК им. Кирова 6504006429
57.	Восточно-Сахалинская п\зона,	Охотское море	65-04-07	2-04-07	1,55 км южнее реки Долинка	ООО РК им. Кирова 6504006429

58.	Восточно-Сахалинская п\зона,	Охотское море	65-04-08	1-04-08	0,999 км севернее реки Очепуха	ООО «Салмо» 6504023103
59.	Восточно-Сахалинская п\зона,	Охотское море	65-04-09	1-04-09	0,49 км. севернее мыса Олега	ООО «Мыс Олега» 6504017910
60.	Восточно-Сахалинская п\зона,	Охотское море	65-04-10	1-04-10	1,52 км южнее мыса Олега	ООО «Протока -2» 6504014123
61.	Восточно-Сахалинская п\зона	Охотское море	65-04-10	2-04-10	0,85 км севернее мыса Тунайча	ООО «Протока -2» 6504014123



Председательствующий - заместитель председателя Комиссии

И.Б.Радченко

Приложение № 4
к протоколу комиссии по регулированию
добычи (вылова) анадромных видов рыб
в Сахалинской области
от 05.07.2024 № 21

Места добычи (вылова) и места постановок ставных орудий добычи (вылова) тихоокеанских лососей
в Восточно-Сахалинской подзоне (залив Анива) в 2024 году

№	Промысловая зона/ подзона	Водный объект	№ РЛУ	№ места постановки	Место добычи (вылова) тихоокеанских лососей	Наименование юридического лица, индивидуального предпринимателя, ИНН
1.	Восточно-Сахалинская подзона	Залив Анива	65-04-45	1-04-45	1 км южнее реки Мраморная	ООО РК им. Кирова 6504006429
2.	Восточно-Сахалинская подзона	Залив Анива	65-04-45	2-04-45	3 км южнее реки Мраморная	ООО РК им. Кирова 6504006429
3.	Восточно-Сахалинская подзона	Залив Анива	65-04-45	3-04-45	5 км южнее реки Мраморная	ООО РК им. Кирова 6504006429
4.	Восточно-Сахалинская подзона	Залив Анива	65-04-45	4-04-45	7 км южнее реки Мраморная	ООО РК им. Кирова 6504006429
5.	Восточно-Сахалинская подзона	Залив Анива	65-04-45	5-04-45	9 км южнее реки Мраморная	ООО РК им. Кирова 6504006429
6.	Восточно-Сахалинская подзона	Залив Анива	65-04-45	6-04-45	11 км южнее реки Мраморная	ООО РК им. Кирова 6504006429
7.	Восточно-Сахалинская подзона	Залив Анива	65-04-45	7-04-45	13 км южнее реки Мраморная	ООО РК им. Кирова 6504006429
8.	Восточно-Сахалинская подзона	Залив Анива	65-04-46	1-04-46	0,9 км южнее мыса Три камня	ООО «Владимирово» 6507014650

9.	Восточно-Сахалинская подзона	Залив Анива	65-04-46	2-04-46	2,9 км южнее мыса Три камня	ООО «Владимирово» 6507014650
10.	Восточно-Сахалинская подзона	Залив Анива	65-04-47	1-04-47	1,5 км южнее портуковша Новиково	ООО РК им. Кирова 6504006429
11.	Восточно-Сахалинская подзона	Залив Анива	65-04-49	1-04-49	1,5 км южнее Реки Новикова	ООО РК им. Кирова 6504006429
12.	Восточно-Сахалинская подзона	Залив Анива	65-04-50	1-04-50	0,5 км севернее реки Новикова	ООО РК им. Кирова 6504006429
13.	Восточно-Сахалинская подзона	Залив Анива	65-04-51	1-04-51	1,6 км севернее реки Чиркова	ООО РК им. Кирова 6504006429
14.	Восточно-Сахалинская подзона	Залив Анива	65-04-52	1-04-52	0,2 км южнее реки Островка	ООО РК им. Кирова 6504006429
15.	Восточно-Сахалинская подзона	Залив Анива	65-04-53	1-04-53	2,7 км севернее реки Игривая	ООО РК им. Кирова 6504006429
16.	Восточно-Сахалинская подзона	Залив Анива	65-04-53	2-04-53	0,15 км севернее реки Игривая	ООО РК им. Кирова 6504006429
17.	Восточно-Сахалинская подзона	Залив Анива	65-04-55	1-04-55	1 км на юг от протоки Суслова	ООО «Рыболовная компания» 6504019072
18.	Восточно-Сахалинская подзона	Залив Анива	65-04-55	2-04-55	1 км на север от протоки Суслова	ООО «Рыболовная компания» 6504019072
19.	Восточно-Сахалинская подзона	Залив Анива	65-04-55	3-04-55	3 км на север от протоки Суслова	ООО «Рыболовная компания» 6504019072
20.	Восточно-Сахалинская подзона	Залив Анива	65-04-57	1-04-57	1 км восточнее реки Белокаменная	ООО «Океан» 6512003196
21.	Восточно-Сахалинская подзона	Залив Анива	65-04-57	2-04-57	3 км восточнее реки Белокаменная	ООО «Океан» 6512003196
22.	Восточно-Сахалинская подзона	Залив Анива	65-04-57	3-04-57	5 км восточнее реки Белокаменная	ООО «Океан» 6512003196
23.	Восточно-Сахалинская подзона	Залив Анива	65-04-58	1-04-58	1 км западнее реки Белокаменка	ООО «Геллон» 6504032757
24.	Восточно-Сахалинская подзона	Залив Анива	65-04-59	1-04-59	1,6 км восточнее ручья Голубой	ЗАО «Контракт» 6504024298


25.	Восточно-Сахалинская подзона	Залив Анива	65-04-60	1-04-60	7 км западнее реки Меря	ООО «Акварин» 6504010440
26.	Восточно-Сахалинская подзона	Залив Анива	65-04-62	1-04-62	2,3 км южнее реки Чкаловка	ООО «Корсаковская рыбоперерабатывающая компания» 6504009003
27.	Восточно-Сахалинская подзона	Залив Анива	65-04-62	1-04-62	4,8 км южнее реки Чкаловка	ООО «Корсаковская рыбоперерабатывающая компания» 6504009003
Анивский район						
28.	Восточно-Сахалинская подзона	Залив Анива	8/3/1	1-8/3/1	0,5 южнее северной границы ковша порт-пункта Атласово	ООО «Синегорье» 6510004701
29.	Восточно-Сахалинская подзона	Залив Анива	8/3/1	2-8/3/1	2,5 км южнее реки Анастасия	ООО «Синегорье» 6510004701
30.	Восточно-Сахалинская подзона	Залив Анива	65-10-04	1-10-04	3 км южнее мыса Канабева	ООО «Рускор» 6501268232
31.	Восточно-Сахалинская подзона	Залив Анива	65-10-04	2-10-04	5 км южнее мыса Канабева	ООО «Рускор» 6501268232
32.	Восточно-Сахалинская подзона	Залив Анива	65-10-05	1-10-05	1,1 км южнее реки Найча	ООО «Рускор» 6501268232
33.	Восточно-Сахалинская подзона	Залив Анива	65-10-05	2-10-05	3,1 км южнее реки Найча	ООО «Рускор» 6501268232
34.	Восточно-Сахалинская подзона	Залив Анива	65-10-05	3-10-05	0,05 км севернее мыса Канабева	ООО «Рускор» 6501268232
35.	Восточно-Сахалинская подзона	Залив Анива	8/5/1	1-8/5/1	1 км севернее реки Найча	ООО «Найча» 6510003779
36.	Восточно-Сахалинская подзона	Залив Анива	8/5/1	2-8/5/1	1,2 км южнее реки Медведевка	ООО «Найча» 6510003779
37.	Восточно-Сахалинская подзона	Залив Анива	8/5/2	1-8/5/2	0,5 км южнее реки Кура	ООО «Дельта» (Анива) 6510901733
38.	Восточно-Сахалинская подзона	Залив Анива	65-10-09	1-10-09	1 км севернее реки Ульяновка	ООО «Контингент» 6510004758
39.	Восточно-Сахалинская подзона	Залив Анива	8/5/4	1-8/5/4	3 км южнее реки Тамбовка	ООО Рыбопромышленная компания «Резон Плюс» 6510010462

40.	Восточно-Сахалинская подзона	Залив Анива	8/5/4	2-8/5/4	5 км южнее реки Тамбовка	ООО Рыбопромышленная компания «Резон Плюс» 6510010462
41.	Восточно-Сахалинская подзона	Залив Анива	8/5/4	3-8/5/4	7 км южнее реки Тамбовка	ООО Рыбопромышленная компания «Резон Плюс» 6510010462
42.	Восточно-Сахалинская подзона	Залив Анива	8/6/1	1-8/6/1	1 км севернее реки Тамбовка	ООО «Простор» 6511003549
43.	Восточно-Сахалинская подзона	Залив Анива	65-10-12	1-10-12	3 км севернее реки Тамбовка	ИП Лапин Ю.М. 651000036448
44.	Восточно-Сахалинская подзона	Залив Анива	65-10-13	1-10-13	5 км севернее реки Тамбовка	ООО «Гаранай» 6510901042
45.	Восточно-Сахалинская подзона	Залив Анива	8/6/3	1-8/6/3	1,4 км южнее реки Урюм	ООО «Каниф» 6505007591
46.	Восточно-Сахалинская подзона	Залив Анива	8/6/3	2-8/6/3	3,4 км южнее реки Урюм	ООО «Каниф» 6505007591
47.	Восточно-Сахалинская подзона	Залив Анива	8/7	1-8/7	1 км южнее реки Бачинская	ООО «Владимирово» 6507014650
48.	Восточно-Сахалинская подзона	Залив Анива	8/7	2-8/7	3 км южнее реки Бачинская	ООО «Владимирово» 6507014650
49.	Восточно-Сахалинская подзона	Залив Анива	8/7	3-8/7	1 км севернее реки Бачинская	ООО «Владимирово» 6507014650
50.	Восточно-Сахалинская подзона	Залив Анива	65-10-16	1-10-16	3 км южнее реки Починка	ООО «Владимирово» 6507014650
51.	Восточно-Сахалинская подзона	Залив Анива	65-10-17	1-10-17	3 км южнее реки Починка	ООО «Владимирово» 6507014650
52.	Восточно-Сахалинская подзона	Залив Анива	8/8/2	1-8/8/2	3,3 км южнее реки Таранай	ООО «Гаранай» 6510901042
53.	Восточно-Сахалинская подзона	Залив Анива	8/8/2	2-8/8/2	0,5 км южнее реки Ольховатка	ООО «Гаранай» 6510901042
54.	Восточно-Сахалинская подзона	Залив Анива	8/8/2	3-8/8/2	2,5 км южнее реки Ольховатка	ООО «Гаранай» 6510901042
55.	Восточно-Сахалинская подзона	Залив Анива	65-10-27	1-10-27	5 км. севернее реки Лютога	ООО «Рыбак» 6510901028

56.	Восточно-Сахалинская подзона	Залив Анива	8/12	1-8/12	1 км восточнее рыбобазы «Песчанское»	ООО «Лагуна» 6510005430
57.	Восточно-Сахалинская подзона	Залив Анива	8/12	2-8/12	3 км восточнее рыбобазы «Песчанское»	ООО «Лагуна» 6510005430
58.	Восточно-Сахалинская подзона	Залив Анива	65-10-29	1-10-29	2 км западнее реки Сусуя	ООО «Династия» 6501120998
59.	Восточно-Сахалинская подзона	Залив Анива	65-10-29	2-10-29	2 км западнее реки Сусуя	ООО «Династия» 6501120998

Председательствующий - заместитель председателя Комиссии

И.Б.Радченко




Приложение № 5
к протоколу комиссии по регулированию
добычи (вылова) анадромных видов рыб
в Сахалинской области
от 05.07.2024 № 21

Места добычи (вылова) тихоокеанских лососей (горбуши) в Восточно-Сахалинской подзоне (залив Анива) в 2024 году

№	Промысловый район	Место добычи (вылова) (РЛУ)	Наименование пользователя РУ ИНН
1	Восточно-Сахалинская подзона (залив Анива)	65-10-20	ООО «Ника» 6510004765
2	Восточно-Сахалинская подзона (залив Анива)	65-10-21	ООО «Анивский бриз» 6510005342
3	Восточно-Сахалинская подзона (залив Анива)	65-10-22	ООО «С.С.С.» 6501095029

Председательствующий - заместитель председателя Комиссии


И.Б.Радченко

Приложение № 6
к протоколу Комиссии по регулированию
добычи (вылова) анадромных видов рыб
в Сахалинской области
от **05.07.2024 № 21**

Объемы добычи (вылова) тихоокеанских лососей для осуществления промышленного рыболовства в промысловых районах Сахалинской области в 2024 году по обращениям юридических лиц и индивидуальных предпринимателей, поступившим в адрес Комиссии

№	Промысловый район	Организационно-правовая форма	Наименование	ИНН	горбуша, тонн	кета, тонн
1	Восточно-Сахалинская подзона	ООО	Акварин	6504010440	150,000	0,000
2	Восточно-Сахалинская подзона	ООО	Анивский бриз	6510005342	500,000	0,000
3	Восточно-Сахалинская подзона	ООО	Ангей	6503010415	500,000	300,000
4	Восточно-Сахалинская подзона	ООО	Бездна	6503005260	1500,000	300,000
5	Восточно-Сахалинская подзона	ООО	Бриз	6503008568	1000,000	1000,000
6	Восточно-Сахалинская подзона	ООО	Восток	6512003044	1000,000	500,000
7	Восточно-Сахалинская подзона	ООО	Гелион	6504032757	1000,000	80,000
8	Восточно-Сахалинская подзона	ООО	Дельта	6510901733	500,000	50,000
9	Восточно-Сахалинская подзона	ООО	Дельта	6505009528	3000,000	1000,000
10	Восточно-Сахалинская подзона	ООО	Динамо-Долинск	6503007853	1000,000	1000,000
11	Восточно-Сахалинская подзона	ООО	Динамо-Макаров	6512003206	800,000	200,000

12	Восточно-Сахалинская подзона	ООО	Династия	6501120998	1000,000	
13	Восточно-Сахалинская подзона	ООО	Заря	6512002996	100,000	100,000
14	Восточно-Сахалинская подзона	ООО	Инма	6512001150	100,000	500,000
15	Восточно-Сахалинская подзона	ООО	Каниф	6505007591	1500,000	600,000
16	Восточно-Сахалинская подзона (залив Анива)	ООО	Контингент	6510004758	300,000	0,000
17	Восточно-Сахалинская подзона	ЗАО	Контракт	6504024298	300,000	0,000
18	Восточно-Сахалинская подзона	ООО	Корсаковская рыбоперерабатывающая компания	6504009003	100,000	10,000
19	Восточно-Сахалинская подзона (залив Анива)	ООО	Лагуна	6510005430	500,000	0,000
20	Восточно-Сахалинская подзона	ИП	Лапин Юрий Михайлович	651000036448	300,000	0,000
21	Восточно-Сахалинская подзона	ООО	Лосось-2004	6503011031	1000,000	1000,000
22	Восточно-Сахалинская подзона	ООО	ЛРЗ Лазовой	6512003767	500,000	1500,000
23	Восточно-Сахалинская подзона	ООО	Марковка	6512003340	100,000	50,000
24	Восточно-Сахалинская подзона	ООО	Меридиан	6503010775	4000,000	5000,000
25	Восточно-Сахалинская подзона	ООО	Мираж	6503006698	600,000	250,000
26	Восточно-Сахалинская подзона	ООО	Мыс Олега	6504017910	200,000	600,000
27	Восточно-Сахалинская подзона	ООО	Найча	6510003779	100,000	0,000

28	Восточно-Сахалинская подзона	ООО	Нептун	6503007934	2000,000	1000,000
29	Восточно-Сахалинская подзона	ООО	Ника	6510004765	300,000	0,000
30	Восточно-Сахалинская подзона	ООО	Новиков и Ко	6503010461	700,000	50,000
31	Восточно-Сахалинская подзона	АО	Плюс	6503007726	500,000	300,000
32	Восточно-Сахалинская подзона	ООО	Простор	6511003549	500,000	0,000
33	Восточно-Сахалинская подзона	ООО	Протока-2	6504014123	200,000	200,000
34	Восточно-Сахалинская подзона	ООО	Пугачевский рыболовный завод	6512004930	1000,000	100,000
35	Восточно-Сахалинская подзона	ООО	Регата	6503006659	100,000	100,000
36	Восточно-Сахалинская подзона	ООО	РПК Резон плюс	6510010462	100,000	0,000
37	Восточно-Сахалинская подзона	ООО	Румб	6503001315	500,000	200,000
38	Восточно-Сахалинская подзона	ООО	Рускор	6501268232	1000,000	1000,000
39	Восточно-Сахалинская подзона	ООО	Рыбак	6503007740	1500,000	1500,000
40	Восточно-Сахалинская подзона	ООО	Рыбак	6512002918	3000,000	6000,000
41	Восточно-Сахалинская подзона	ООО	Рыбак	6510901028	300,000	0,000
42	Восточно-Сахалинская подзона	СПК	Рыболовецкий колхоз Дружба	6507000094	3000,000	2000,000
43	Восточно-Сахалинская подзона	ООО	Рыболовная компания	6504019072	1000,000	250,000
44	Восточно-Сахалинская подзона	ООО	С.С.С.	6501095029	500,000	150,000

45	Восточно-Сахалинская подзона	000	Салмо	6504023103	250,000	3500,000
46	Восточно-Сахалинская подзона	000	Салмо плюс	6504021360	800,000	800,000
47	Восточно-Сахалинская подзона	000	Снегорье	6510004701	500,000	0,000
48	Восточно-Сахалинская подзона	До 000	Сэнчери	6503009113	1050,000	500,000
49	Восточно-Сахалинская подзона	000	Тайра-Долинск	6503007973	1000,000	400,000
50	Восточно-Сахалинская подзона	000	Таранай	6510901042	1000,000	300,000
51	Восточно-Сахалинская подзона	000	Туровка	6512002964	1000,000	1500,000
52	Восточно-Сахалинская подзона	000	Фереза	6504012486	1000,000	1000,000
53	Восточно-Сахалинская подзона	000	Фирма Катамаран	6503013060	400,000	50,000
54	Восточно-Сахалинская подзона	000	Хик	6512002940	50,000	5,000
55	Восточно-Сахалинская подзона	АО	Экор-Сахалин	6512003492	300,000	200,000
56	Восточно-Сахалинская подзона	000	Янгарное	6503008455	700,000	500,000

Председательствующий - заместитель председателя Комиссии

И.Б.Радченко



В Комиссию по регулированию добычи (вылова)
анадромных видов рыб в Сахалинской области
от члена Комиссии Зайцева Антона Владимировича

Лист дистанционного голосования

Я, Зайцев Антон Владимирович, ознакомившись с проектом протокола заседания комиссии по регулированию добычи (вылова) анадромных видов рыб в Сахалинской области от **05.07.2024 № 21**, сообщаю результаты дистанционного голосования:

1. О сроках запрета осуществления промышленного рыболовства, а также рыболовства в целях обеспечения ведения традиционного образа жизни и осуществления традиционной хозяйственной деятельности коренных малочисленных народов Севера, Сибири и Дальнего Востока Российской Федерации корюшки азиатской зубастой в Северо-Охотоморской подзоне (в границах Сахалинской области) в 2024 году (*Сахалинский филиал ФГБНУ «ВНИРО» («СахНИРО»*)).

«За» «Против» (нужное подчеркнуть)

2. Об определении сроков осуществления промышленного рыболовства, организации любительского рыболовства тихоокеанских лососей в Восточно-Сахалинской подзоне на участке: зал. Терпения (мыс Соймонова – мыс Тихий) в 2024 году (*Сахалинский филиал ФГБНУ «ВНИРО» («СахНИРО»*)).

«За» «Против» (нужное подчеркнуть)

3. Об определении мест добычи (вылова) и мест постановок ставных орудий добычи (вылова) для осуществления промышленного рыболовства тихоокеанских лососей в Восточно-Сахалинской подзоне на участке: зал. Терпения (мыс Соймонова – мыс Тихий) в 2024 году (*Сахалинский филиал ФГБНУ «ВНИРО» («СахНИРО»*)).

«За» «Против» (нужное подчеркнуть)

4. Об определении сроков осуществления промышленного рыболовства, организации любительского рыболовства тихоокеанских лососей в Восточно-Сахалинской подзоне на участке: юго-восточное побережье о. Сахалин (мыс Тихий – мыс Тунайча) в 2024 году (*Сахалинский филиал ФГБНУ «ВНИРО» («СахНИРО»*)).

«За» «Против» (нужное подчеркнуть)

5. Об определении мест добычи (вылова) и мест постановок ставных орудий добычи (вылова) для осуществления промышленного рыболовства тихоокеанских лососей в Восточно-Сахалинской подзоне на участке: юго-восточное побережье о. Сахалин (мыс Тихий – мыс Тунайча) в 2024 году (Сахалинский филиал ФГБНУ «ВНИРО» («СахНИРО»)).

«За» «Против» (нужное подчеркнуть)

6. Об определении мест добычи (вылова) и мест постановок ставных орудий добычи (вылова) для осуществления промышленного рыболовства тихоокеанских лососей в заливе в Восточно-Сахалинской подзоне (залив Анива) в 2024 году (Сахалинский филиал ФГБНУ «ВНИРО» («СахНИРО»)).

«За» «Против» (нужное подчеркнуть)

7. Об установлении объемов добычи (вылова) тихоокеанских лососей для осуществления промышленного рыболовства в промысловых районах Сахалинской области в 2024 году на основании обращений юридических лиц и индивидуальных предпринимателей, поступивших в адрес Комиссии. (Министерство по рыболовству Сахалинской области).

«За» «Против» (нужное подчеркнуть)

8. Об определении мест добычи (вылова) и мест постановок ставных орудий добычи (вылова) для осуществления промышленного рыболовства тихоокеанских лососей в промысловых районах Сахалинской области в 2024 году (Сахалинский филиал ФГБНУ «ВНИРО» («СахНИРО»)).

«За» «Против» (нужное подчеркнуть)

9. Об определении мест добычи (вылова) тихоокеанских лососей (горбуши, кеты) для организации любительского рыболовства в промысловых районах Сахалинской области в 2024 году (Сахалинский филиал ФГБНУ «ВНИРО» («СахНИРО»)).

«За» «Против» (нужное подчеркнуть)

10. Об установлении объемов добычи (вылова) тихоокеанских лососей (горбуши, кеты) для организации любительского рыболовства в промысловых районах Сахалинской области в 2024 году на основании обращений юридических лиц, поступивших в адрес Комиссии (Министерство по рыболовству Сахалинской области).

«За» «Против» (нужное подчеркнуть)

Дата

05.07.24

ПОДПИСЬ

38

В Комиссию по регулированию добычи (вылова)
анадромных видов рыб в Сахалинской области
от члена Комиссии Гончарука Сергея Юрьевича

Лист дистанционного голосования

Я, Гончарук Сергей Юрьевич, ознакомившись с проектом протокола заседания комиссии по регулированию добычи (вылова) анадромных видов рыб в Сахалинской области от 05.07.2024 № 21, сообщаю результаты дистанционного голосования:

1. О сроках запрета осуществления промышленного рыболовства, а также рыболовства в целях обеспечения ведения традиционного образа жизни и осуществления традиционной хозяйственной деятельности коренных малочисленных народов Севера, Сибири и Дальнего Востока Российской Федерации корюшки азиатской зубастой в Северо-Охотоморской подзоне (в границах Сахалинской области) в 2024 году (Сахалинский филиал ФГБНУ «ВНИРО» («СахНИРО»)).

«За» «Против» (нужное подчеркнуть)

2. Об определении сроков осуществления промышленного рыболовства, организации любительского рыболовства тихоокеанских лососей в Восточно-Сахалинской подзоне на участке: зал. Терпения (мыс Соймонова – мыс Тихий) в 2024 году (Сахалинский филиал ФГБНУ «ВНИРО» («СахНИРО»)).

«За» «Против» (нужное подчеркнуть)

3. Об определении мест добычи (вылова) и мест постановок ставных орудий добычи (вылова) для осуществления промышленного рыболовства тихоокеанских лососей в Восточно-Сахалинской подзоне на участке: зал. Терпения (мыс Соймонова – мыс Тихий) в 2024 году (Сахалинский филиал ФГБНУ «ВНИРО» («СахНИРО»)).

«За» «Против» (нужное подчеркнуть)

4. Об определении сроков осуществления промышленного рыболовства, организации любительского рыболовства тихоокеанских лососей в Восточно-Сахалинской подзоне на участке: юго-восточное побережье о. Сахалин (мыс Тихий – мыс Тунайча) в 2024 году (Сахалинский филиал ФГБНУ «ВНИРО» («СахНИРО»)).

«За» «Против» (нужное подчеркнуть)

5. Об определении мест добычи (вылова) и мест постановок ставных орудий добычи (вылова) для осуществления промышленного рыболовства тихоокеанских лососей в Восточно-Сахалинской подзоне на участке: юго-восточное побережье о. Сахалин (мыс Тихий – мыс Тунайча) в 2024 году (Сахалинский филиал ФГБНУ «ВНИРО» («СахНИРО»)). 39.

«За» «Против» (нужное подчеркнуть)

6. Об определении мест добычи (вылова) и мест постановок ставных орудий добычи (вылова) для осуществления промышленного рыболовства тихоокеанских лососей в заливе в Восточно-Сахалинской подзоне (залив Анива) в 2024 году (Сахалинский филиал ФГБНУ «ВНИРО» («СахНИРО»)).

«За» «Против» (нужное подчеркнуть)

7. Об установлении объемов добычи (вылова) тихоокеанских лососей для осуществления промышленного рыболовства в промысловых районах Сахалинской области в 2024 году на основании обращений юридических лиц и индивидуальных предпринимателей, поступивших в адрес Комиссии. (Министерство по рыболовству Сахалинской области).

«За» «Против» (нужное подчеркнуть)

8. Об определении мест добычи (вылова) и мест постановок ставных орудий добычи (вылова) для осуществления промышленного рыболовства тихоокеанских лососей в промысловых районах Сахалинской области в 2024 году (Сахалинский филиал ФГБНУ «ВНИРО» («СахНИРО»)).

«За» «Против» (нужное подчеркнуть)

9. Об определении мест добычи (вылова) тихоокеанских лососей (горбуши, кеты) для организации любительского рыболовства в промысловых районах Сахалинской области в 2024 году (Сахалинский филиал ФГБНУ «ВНИРО» («СахНИРО»)).

«За» «Против» (нужное подчеркнуть)

10. Об установлении объемов добычи (вылова) тихоокеанских лососей (горбуши, кеты) для организации любительского рыболовства в промысловых районах Сахалинской области в 2024 году на основании обращений юридических лиц, поступивших в адрес Комиссии (Министерство по рыболовству Сахалинской области).

«За» «Против» (нужное подчеркнуть)

Дата 05.07.2024



ПОДПИСЬ



ФЕДЕРАЛЬНОЕ АГЕНТСТВО
ПО РЫБОЛОВСТВУ
Федеральное государственное
бюджетное учреждение
«Главное бассейновое управление по
рыболовству и сохранению
водных биологических ресурсов»
(ФГБУ «Главрыбвод»)
Сахалинский филиал

693006, Сахалинская область,
г. Южно-Сахалинск, ул. Емельянова, д.43-а
Телефон 8 (4242)467-500, Телефакс 8 (4242)467-502
E-mail: priemnaya@sakhrybvod.ru
Сайт: www.sakhrybvod.ru

ОКПО 20109437 ОГРН 1037739477764
ИНН 7708044880 КПП 650143001

05 ИЮЛ 2024

№ 20-2551

40.
Комиссия по
регулированию добычи
(вылова) анадромных видов
рыб

Ответственному
секретарю
Буглаковой Е.В.

Уважаемая Евгения Валентиновна!

Сахалинский филиал ФГБУ «Главрыбвод» (Далее – филиал) на основании поступивших сведений о добыче (вылове) водных биологических ресурсов по состоянию на 03 июля 2024 года, вылов корюшки азиатской зубастой в Северо-Охотоморской подзоне (в границах Сахалинской области) составил 25,830 т, что составляет 103,32 % от рекомендованного объема добычи (вылов).

В связи с полным освоением объемов добычи (вылова) корюшки азиатской зубастой в Северо-Охотоморской подзоне (в границах Сахалинской области), на основании научно обоснованной рекомендации Сахалинского филиала ФГБНУ «ВНИРО» (СахНИРО), филиал **рекомендует** Комиссии по регулированию добычи (вылова) анадромных видов рыб в Сахалинской области, определить запрет на осуществление промышленного рыболовства, а также рыболовства в целях обеспечения ведения традиционного образа жизни и осуществления традиционной хозяйственной деятельности коренных малочисленных народов Севера, Сибири и Дальнего Востока Российской Федерации корюшки азиатской зубастой в Северо-Охотоморской подзоне (в границах Сахалинской области).

И. о. заместителя начальника учреждения –
начальника Сахалинского
филиала ФГБУ «Главрыбвод»

И. С. Божедомов



Федеральное агентство по рыболовству
Сахалинский филиал Федерального
государственного бюджетного научного учреждения
«ВСЕРОССИЙСКИЙ НАУЧНО-ИССЛЕДОВАТЕЛЬСКИЙ
ИНСТИТУТ РЫБНОГО ХОЗЯЙСТВА И ОКЕАНОГРАФИИ»
Сахалинский филиал ФГБНУ «ВНИРО»
(«СахНИРО»)

ОГРН 1157746053431. ИНН 7708245723
Россия, 692023, г. Южно-Сахалинск, Комсомольская, 196
Тел.: +7 (4242) 45-67-79, Факс: +7 (4242) 45-67-78
E-mail: sakhniro@vniro.ru

04.07.2024 № 201-1145

На № _____ от _____

Ответственному секретарю
комиссии по регулированию
добычи (вылова) анадромных
видов рыб в Сахалинской
области

Е. В. Буглаковой

Уважаемая Евгения Валентиновна!

В связи с поступившим в Сахалинский филиал ФГБНУ «ВНИРО» («СахНИРО») письмом из Сахалино-Курильского территориального управления Федерального агентства по рыболовству от 03.07.2024 г. №08-15/3357 (прилагается) направляем в адрес комиссии по регулированию добычи (вылова) анадромных видов рыб в Сахалинской области соответствующие рекомендации: установить запрет промышленного рыболовства и рыболовства в целях обеспечения ведения традиционного образа жизни и осуществления традиционной хозяйственной деятельности коренных малочисленных народов Севера, Сибири и Дальнего Востока Российской Федерации корюшки азиатской зубастой в Северо-Охотоморской подзоне (в границах Сахалинской обл.) в 2024 г. по причине полного освоения прогнозируемого вылова.

Приложения: на 2 л. в 1 экз.

И. о. руководителя филиала

В. В. Лапко

Приложение

Обоснование к предложению о закрытии промышленного рыболовства и рыболовства в целях обеспечения ведения традиционного образа жизни и осуществления традиционной хозяйственной деятельности коренных малочисленных народов Севера, Сибири и Дальнего Востока Российской Федерации корюшки корюшки азиатской зубастой в Северо-Охотоморской подзоне (в границах Сахалинской обл.) в 2024 г.

В Сахалинском заливе (Северо-Охотоморская подзона), корюшка азиатская зубастая является обычным компонентом прибрежных биоценозов. Азиатская зубастая корюшка встречается в уловах вентерей при зимнем промысле наваги, а также вылавливается рыбаками-любителями удебными снастями из-под льда. Однако стабильный регулярный развитый промысел этого вида не организуется. Так, по данным официальной промысловой статистики, в 2021 и 2022 гг. вылов корюшки предприятия не осуществляли. В 2023 г. вылов в Сахалинском заливе составил 1,8 т, и пришелся на первую пятидневку июля. В 2024 г., согласно официальным данным, вылов осуществляло одно предприятие, пик вылова пришелся на конец июня–начало июля, всего выловлено на 03 июля 25,830 т, или 103,32% от прогнозируемого объема вылова 25,000 т (рис. 1).



Рисунок 1 – Вылов корюшки азиатской зубастой в Сахалинском заливе (Северо-Охотоморская подзона) в июне 2024 г.

Данные, позволяющие оценить состояние запасов корюшки, отсутствуют. Предлагаем установить запрет промышленного рыболовства и рыболовства в целях обеспечения ведения традиционного образа жизни и осуществления традиционной хозяйственной деятельности коренных малочисленных народов Севера, Сибири и Дальнего Востока Российской Федерации корюшки азиатской зубастой в Северо-Охотоморской подзоне (в границах Сахалинской обл.) в 2024 г. по причине полного освоения прогнозируемого вылова.



ФЕДЕРАЛЬНОЕ АГЕНТСТВО
ПО РЫБОЛОВСТВУ

САХАЛИНО-КУРИЛЬСКОЕ
ТЕРРИТОРИАЛЬНОЕ
УПРАВЛЕНИЕ
Емельянова ул., 43-а,
г. Южно-Сахалинск, 693006
тел/факс 8 (4242) 23-34-66, 23-33-26
e-mail: office@sakhalin.fish.gov.ru

Руководителю
Сахалинского филиала ФГБНУ
«ВНИРО» («СахНИРО»)
Колпакову Н.В.

Факс: 8(4242) 45-67-78
эл. адрес: sakhniro@vniro.ru

04 ИЮЛ 2024 № 08-15/3357
№ _____

О предоставлении информации
об объеме добычи (вылове) корюшки
азиатской зубастой в Северо-
Охотоморской подзоне

Уважаемый Николай Викторович!

Сахалино-Курильское территориальное управление Федерального агентства по рыболовству сообщает, что по состоянию на 03 июля 2024 года вылов корюшки азиатской зубастой в Северо-Охотоморской подзоне составил 25,830 тн., что составляет 103,320 % от рекомендованного объема добычи (вылова) корюшки азиатской зубастой в Северо-Охотоморской подзоне в 2024 году (25,000 тн.).

С уважением,
Руководитель управления

Д.А. Филоненко



9
НН

Федеральное агентство по рыболовству
Сахалинский филиал Федерального
государственного бюджетного научного учреждения
«ВСЕРОССИЙСКИЙ НАУЧНО-
ИССЛЕДОВАТЕЛЬСКИЙ ИНСТИТУТ РЫБНОГО
ХОЗЯЙСТВА И ОКЕАНОГРАФИИ»
Сахалинский филиал ФГБНУ «ВНИРО»
(«СахНИРО»)

ОГРН 1157746053431. ИНН 7708245723
Россия, 693023, г. Южно-Сахалинск, Комсомольская,
196
Тел. +7 (4242) 45-67-79. Факс +7 (4242) 45-67-78
E-mail: sakhniro@vniro.ru

Ответственному секретарю
Комиссии по регулированию добычи
(вылова) анадромных видов рыб
в Сахалинской области
Е.В. Буглаковой

693009, г. Южно-Сахалинск,
Коммунистический проспект, 32
Телефон приёмной: 8 (4242) 469-557
Факс: 8 (4242) 469-556
E-mail: <e.buglakova@sakhalin.gov.ru>
fish@sakhalin.gov.ru

01. 07. 2024 № 202 - 1138

На _____ от _____
№ _____

Уважаемая Евгения Валентиновна!

В связи с доработкой рекомендаций «СахНИРО» (письмо № 202-1093 от 26.06.2024) по обращению Министерства по рыболовству Сахалинской области (№ 3.29-597/24 от 28.06.2024) в соответствии с приказом Минсельхоза России от 08 апреля 2013 года № 170 «Об утверждении Порядка деятельности комиссии по регулированию добычи (вылова) анадромных рыб» (ред. от 13.07.2021 № 461) п. 5.2. Сахалинский филиал ФГБНУ «ВНИРО» («СахНИРО») в соответствии с п.п. 3 и 5.2 Порядка деятельности комиссии по регулированию добычи (вылова) анадромных видов рыб, утвержденного Приказом Минсельхоза России от 08.04.2013 № 170 направляет рекомендацию по срокам добычи (вылову) тихоокеанских лососей для осуществления всех видов рыболовства, за исключением рыболовства в научно-исследовательских и контрольных целях, в учебных и культурно-просветительских целях, в целях аквакультуры (рыбоводства) во внутренних водах и в территориальном море Российской Федерации на Дальнем Востоке в 2024 году.

Исходя из многолетних сроков начала и окончания промысловых подходов горбуши в Сахалинской области и в соответствии со Стратегией промысла тихоокеанских лососей в Сахалинской области (далее - Стратегия), утвержденной решением ДВНПС 25.04.2024., а так же по обращению Министерства по рыболовству Сахалинской области (№ 3.29-597/24 от 28.06.2024), «СахНИРО» рекомендует Комиссии установить в 2024 году сроки промышленного и любительского рыболовства тихоокеанских лососей в зал. Терпения и у юго-восточного Сахалина в 2024 году в соответствии с данными, приведенными в таблице 1.

Исполнитель: Никитин В.Д. (тел. 8 42 42 45-67-97)

45
Таблица 1 – Сроки осуществления промышленного и любительского рыболовства горбуши¹ в Сахалинской области в 2024 году

Район промысла	начало	окончание
зал. Терпения (мыс Соймонова – мыс Тихий)	20 июля	31 августа
юго-восточное побережье о. Сахалин (мыс Тихий – мыс Тунайча)	20 июля	31 августа
юго-восточное побережье о. Сахалин (мыс Свободный – мыс Анива)	15 июля	31 августа

¹ — при промысле горбуши определить сроки промысла кеты

В зал. Терпения (м. Терпения – м. Соймонова) и зал. Мордвинова (м. Тунайча – м. Свободный) сроки промысла будут определены в случае захода в реки производителей горбуши в количестве 50% и более от оптимума.

Также «СахНИРО» в соответствии со Стратегией рекомендует:

1. Район промысла на юго-востоке о. Сахалин на участках от мыса Соймонова до мыса Тунайча ограничить удалением от берега (по линии максимального отлива) не более чем на 1000 м (за исключением участков, где в районе закрытых бухт мысы перекрывают длину центрального крыла ставного невода более чем на 2/3 и располагаются по береговой черте ближе 1000 м к центральному крылу ставного невода. В этом случае по заявлению пользователя допускается ограничение района промысла 1000 м в пределах РЛУ на расстояние, не превышающее длины центрального крыла, перекрываемой мысами).
2. Район промысла на юго-востоке о. Сахалин на участках от мыса Свободный до мыса Анива ограничить удалением от берега не более чем на 2000 м в пределах рыболовного участка.

Руководитель филиала

Н.В. Колпаков



ФЕДЕРАЛЬНОЕ АГЕНТСТВО
ПО РЫБОЛОВСТВУ
Федеральное государственное
бюджетное учреждение
«Главное бассейновое управление по
рыболовству и сохранению
водных биологических ресурсов»

(ФГБУ «Главрыбвод»)
Сахалинский филиал

693006, Сахалинская область,
г. Южно-Сахалинск, ул. Емельянова, д.43-а
Телефон 8 (4242)467-500, Телефакс 8 (4242)467-502
E-mail: priemnaya@sakhrybvod.ru
Сайт: www.sakhrybvod.ru

ОКПО 20109437 ОГРН 1037739477764
ИНН 7708044880 КПП 650143001

01 ИЮЛ 2024

№ 20-2423

Комиссия по регулированию
добычи (вылова) анадромных
видов рыб

Ответственному секретарю
Буглаковой Е.В.

Уважаемая Евгения Валентиновна!

Сахалинский филиал ФГБУ «Главрыбвод» в соответствии со Стратегией промысла тихоокеанских лососей в Сахалинской области в 2024 году, а также научно-обоснованных рекомендаций Сахалинского филиала ФГБНУ «ВНИРО», рекомендуем определить следующие сроки начала и запрета осуществления рыболовства тихоокеанских лососей (горбуши и кеты) для промышленного и любительского рыболовства тихоокеанских лососей в зал. Терпения и у юго-восточного Сахалина в 2024 году приведены в таблице 1.

Таблица 1 – Сроки промышленного и любительского рыболовства горбуши¹ в Сахалинской области в 2024 году

Район промысла	начало	окончание
зал. Терпения (мыс Соймонова – мыс Тихий)	20 июля	31 августа
юго-восточное побережье о. Сахалин (мыс Тихий – мыс Тунайча)	20 июля	31 августа
юго-восточное побережье о. Сахалин (мыс Свободный – мыс Анива)	15 июля	31 августа

Примечание: ¹— при промысле горбуши определить сроки промысла кеты.

В зал. Терпения (м. Терпения – м. Соймонова) и зал. Мордвинова (м. Тунайча – м. Свободный) сроки промысла будут определены в случае захода в реки производителей горбуши в количестве 50% и более от оптимума.

Заместитель начальника учреждения –
начальник Сахалинского филиала
ФГБУ «Главрыбвод»



Рудакова Г.С.



ФЕДЕРАЛЬНОЕ АГЕНТСТВО
ПО РЫБОЛОВСТВУ

САХАЛИНО-КУРИЛЬСКОЕ
ТЕРРИТОРИАЛЬНОЕ
УПРАВЛЕНИЕ

Емельянова ул., 43-а,
г. Южно-Сахалинск, 693006
тел/факс 8 (4242) 23-34-66, 23-33-26
e-mail:office@sakhalin.fish.gov.ru

Ответственному секретарю
Комиссии по регулированию добычи
(вылова) анадромных видов рыб
в Сахалинской области
Е.В. Буглаковой

e.buglakova@sakhalin.gov.ru
fish@sakhalin.gov.ru

07 ИЮН 2024 № 09-02/3326

О рекомендациях в комиссию

Уважаемая Евгения Валентиновна!

Направляем корректировку ранее направленных Сахалино–Курильским территориальным управлением Федерального агентства по рыболовству (письмо от 27.06.2024 № 09-02/3222) рекомендаций в комиссию по регулированию добычи (вылова) анадромных видов рыб в Сахалинской области (далее – Комиссия) об установлении сроков промышленного и любительского рыболовства тихоокеанских лососей в 2024 году.

В соответствии со Стратегией промысла тихоокеанских лососей в Сахалинской области в 2024 году, утверждённой на Дальневосточном научно-промысловом совете 25 апреля 2024 г. (г. Владивосток), с учетом представленных рекомендаций Сахалинского филиала ФГБНУ «ВНИРО», рекомендуем Комиссии:

1. Установить сроки промышленного рыболовства и организации любительского рыболовства горбуши в Восточно-Сахалинской подзоне в 2024 году в соответствии с данными, приведенными в таблице 1:

Таблица 1 – Сроки осуществления промышленного и любительского рыболовства горбуши¹ в Сахалинской области в 2024 году

Район промысла	начало	окончание
зал. Терпения (мыс Терпения - мыс Соймонова) ²		
зал. Терпения (мыс Соймонова – мыс Тихий)	20 июля	31 августа

юго-восточное побережье о. Сахалин (мыс Тихий – мыс Свободный) ³	20 июля	31 августа
юго-восточное побережье о. Сахалин (мыс Свободный – мыс Анива)	15 июля	31 августа

- ¹ - при промысле горбуши определить сроки промысла кеты
- 2- в зал. Терпения (м. Терпения – м. Соймонова) сроки промысла будут определены по достижению захода в реки производителей горбуши на 50% и более от оптимума.
- 3 – в зал. Мордвинова (м. Тунайча – м. Свободный) сроки промысла ориентировочные и будут определены по достижению захода в реки производителей горбуши на 50% и более от оптимума

2. Район промысла на юго-востоке о. Сахалин на участках от мыса Соймонова до мыса Тунайча ограничить удалением от берега (по линии максимального отлива) не более чем на 1000 м (за исключением участков, где в районе закрытых бухт мысы перекрывают длину центрального крыла ставного невода более чем на 2/3 и располагаются по береговой черте ближе 1000 м к центральному крылу ставного невода. В этом случае по заявлению пользователя допускается ограничение района промысла 1000 м в пределах РЛУ на расстояние, не превышающее длины центрального крыла, перекрываемой мысами).

3. Район промысла на юго-востоке о. Сахалин на участках от мыса Свободный до мыса Анива ограничить удалением от берега не более чем на 2000 м в пределах рыболовного участка.

Также обращаем внимание на то, что в соответствии с требованиями пункта 10 Порядка деятельности комиссии по регулированию добычи (вылова) анадромных видов рыб, утвержденного приказом Министерства сельского хозяйства Российской Федерации от 08.04.2013 № 170, решения о сроках начала осуществления промышленного рыболовства, а также организации любительского рыболовства в отношении анадромных видов рыб и об установлении объемов добычи (вылова) анадромных видов должны приниматься Комиссией не менее чем за пятнадцать календарных дней до даты, рекомендуемой ФГБНУ "ВНИРО", для начала осуществления указанных видов рыболовства в соответствующем календарном году.

Врио руководителя управления



А.В. Шебалов



Федеральное агентство по рыболовству
 Сахалинский филиал Федерального государственного
 бюджетного научного учреждения
 «ВСЕРОССИЙСКИЙ НАУЧНО-
 ИССЛЕДОВАТЕЛЬСКИЙ ИНСТИТУТ РЫБНОГО
 ХОЗЯЙСТВА И ОКЕАНОГРАФИИ»
 Сахалинский филиал ФГБНУ «ВНИРО»
 («СахНИРО»)
 ОГРН 1157746053431. ИНН 7708245723
 Россия, 693023, г. Южно-Сахалинск, Комсомольская, 196
 Тел. +7 (4242) 45-67-79. Факс +7 (4242) 45-67-78
 E-mail: sakhniro@vniro.ru

Министру по рыболовству
 Сахалинской области

И.Б. Радченко

02.07.2024 № 202-1158
 На № 3.29-572/24 от 21.06.2024
 № 3.29-592/24 от 27.06.2024

Уважаемый Иван Борисович!

В ответ на Ваши запросы № 3.29-572/24 от 21.06.2024 и № 3.29-592/24 от 27.06.2024 по вопросу определения рыболовных участков (далее – РЛУ), как мест добычи (вылова) анадромных видов рыб (тихоокеанских лососей) для осуществления промышленного рыболовства и организации любительского рыболовства сообщаем, что Сахалинским филиалом ФГБНУ «ВНИРО» («СахНИРО») были подготовлены и направлены соответствующие рекомендации в адрес комиссии по регулированию добычи (вылова) анадромных видов рыб в Сахалинской области (далее – Комиссия).

Необходимо отметить, что в соответствии со Стратегией промысла тихоокеанских лососей в Сахалинской области в 2024 году, утверждённой на Дальневосточном научно-промысловом совете 25 апреля 2024 г. (г. Владивосток), **сроки промысла горбуши в заливе Терпения (м. Соймонова – м. Терпения) будут установлены по достижению захода в реки производителей вышеуказанного водного биоресурса на 50 % и более от оптимума. Таким образом, определение РЛУ расположенных в границах м. Соймонова – м. Терпения, как мест добычи (вылова) анадромных видов рыб (тихоокеанских лососей) для осуществления промышленного рыболовства на сегодняшний день преждевременно.**

Руководитель филиала

Н. В. Колпаков

Исполнитель:
 А. А. Макоедов
 тел. 8(4242)45-67-89



Федеральное агентство по рыболовству
Сахалинский филиал Федерального государственного
бюджетного научного учреждения
«ВСЕРОССИЙСКИЙ НАУЧНО-
ИССЛЕДОВАТЕЛЬСКИЙ ИНСТИТУТ РЫБНОГО
ХОЗЯЙСТВА И ОКЕАНОГРАФИИ»
Сахалинский филиал ФГБНУ «ВНИРО»
 («СахНИРО»)
ОГРН 1157746053431. ИНН 7708245723
Россия, 693023, г. Южно-Сахалинск, Комсомольская, 196
Тел. +7 (4242) 45-67-79. Факс +7 (4242) 45-67-78
E-mail: sakhniro@vniro.ru

01. 07. 2024 № 202-1135

На _____ от _____

Уважаемая Евгения Валентиновна!

В соответствии с приказом Минсельхоза России от 08 апреля 2013 года № 170 «Об утверждении Порядка деятельности комиссии по регулированию добычи (вылова) анадромных рыб» (ред. от 13.07.2021 № 461) п. 5.2, а так же по обращению Министерства по рыболовству Сахалинской области (№ 3.29-597/24 от 28.06.2024), Сахалинский филиал ФГБНУ «ВНИРО» («СахНИРО») (далее – «СахНИРО») для подготовки материалов на Комиссию по регулированию добычи (вылова) анадромных видов рыб Сахалинской области (далее – Комиссия) направляет рекомендации, по вопросу определения мест добычи (вылова) анадромных видов рыб (тихоокеанских лососей) для осуществления промышленного и любительского рыболовства в Сахалинской области в 2024 году на участках Восточно-Сахалинской подзоны от мыса Соймонова до мыса Анива (Юго-Восток о. Сахалин) и от мыса Анива до мыса Крильон (зал. Анива).

«СахНИРО» ознакомился с обращениями пользователей согласно приложению 1, 2, с учетом наличия согласования СКТУ (№ 09-02/3213 от 27.06.2024) рекомендует определить от мыса Соймонова до мыса Анива (Юго-Восток о. Сахалин) следующие места добычи (вылова) анадромных видов рыб (горбуши и кеты) для организации промышленного рыболовства в 2024 году, при условии соблюдения Правил рыболовства приведенных в приложении 1 и 2.

«СахНИРО» ознакомился с обращениями пользователей согласно приложению 1, 2, с учетом наличия согласования СКТУ № 09-02/3209 от 27.06.2024) рекомендует определить от мыса Анива до мыса Крильон (зал. Анива) следующие места добычи (вылова) анадромных видов рыб (горбуши и кеты) для организации промышленного рыболовства в 2024 году, при условии соблюдения Правил рыболовства приведенных в приложении 3 и 4.

В соответствии со Стратегией промысла тихоокеанских лососей в Сахалинской области в 2024 году, утверждённой на Дальневосточном научно-промысловом совете 25 апреля 2024 г. (г. Владивосток), «СахНИРО» не согласовывает места постановки ставных орудий добычи (вылова) анадромных видов рыб при осуществлении промышленного рыболовства в Сахалинской области в 2024 году на участках 65-04-11, 65-04-12, 65-04-13, 65-04-14, 65-04-15,

Исп.: Никитин В.Д. 8(4242) 45-67-97

59.
испр. и.
пущать
Ответственному секретарю Комиссии по
регулированию добычи (вылова)
анадромных видов рыб в Сахалинской
области
Е.В. Буглаковой

693009, г. Южно-Сахалинск,
Коммунистический проспект, 32
Телефон приёмной: 8 (4242) 67-10-80
Факс: 8 (4242) 67-10-91
E-mail: e.buglakova@sakhalin.gov.ru;
fish@sakhalin.gov.ru

65-04-16, 65-04-17. В зал. Мордвинова о. Сахалин промысел горбуши на рыболовных участках, будет открыт только после пропуска производителей горбуши в объеме от 50% и выше требуемого для оптимального заполнения нерестилищ. Поэтому заявка на согласование точек для промысла горбуши в зал. Мордвинова преждевременна.

«СахНИРО» ознакомился с обращениями пользователей согласно приложению 5, с учетом наличия согласования СКТУ (№ 09-02/3211 от 27.06.2024) рекомендует определить места добычи (вылова) анадромных видов рыб (горбуши и кеты) для организации любительского рыболовства в 2024 году, при условии соблюдения Правил рыболовства приведенных в приложении 5.

Сахалино-Курильское территориальное управление Росрыболовства (письмо № 09-02/3213 от 27.06.2024) проанализировало обращения юридических лиц и индивидуальных предпринимателей Сахалинской области - пользователей рыболовных участков в комиссию по регулированию добычи (вылова) анадромных видов рыб в Сахалинской области (далее - Комиссия) об определении мест (точек) постановки орудий лова (неводов) для осуществления промышленного рыболовства тихоокеанских лососей на участках Восточно-Сахалинской подзоны от мыса Соймонова до мыса Анива в 2024 году и информирует Комиссию о нижеследующем:

1. ООО «Рыбак» (ИНН 6512002918) обратилось в Комиссию об определении места постановки невода для добычи (вылова) тихоокеанских лососей «3,95 км южнее реки Гребянка» на рыболовном участке № 11/14/1 (обращение от 24.05.2024 № б/н).

ООО «Восток» (ИНН 6512003044) обратилось в Комиссию об определении места постановки невода для добычи (вылова) тихоокеанских лососей «4,5 км южнее реки Гребянка» на рыболовном участке № 65-12-22 (обращение от 14.02.2024 № 2).

Расстояние между заявленными точками - 0,55 км.

2. ООО «Рыбак» (ИНН 6512002918) обратилось в Комиссию об определении места постановки невода для добычи (вылова) тихоокеанских лососей «4,45 км севернее р. Восточная» на рыболовном участке № 65-12- 26 (обращение от 24.05.2024 № б/н).

ООО «Рускор» (ИНН 6501268232) обратилось в Комиссию об определении места постановки невода для добычи (вылова) тихоокеанских лососей «5 км севернее р. Восточная» на рыболовном участке № 65-12-25 (обращение от 06.06.2024 № 1-2024).

Расстояние между заявленными точками - 0,55 км.

3. ООО компания «Щит» (ИНН 6504008659) обратилось в Комиссию об определении места постановки невода для добычи (вылова) тихоокеанских лососей «1 км севернее р. Чайка» на рыболовном участке № 65-04-28 (обращение от 13.05.2024 б/н).

ООО «Время» (ИНН 6504039390) обратилось в Комиссию об определении места постановки невода для добычи (вылова) тихоокеанских лососей «0,43 км севернее р. Чайка» на рыболовном участке № 65-04-29 (обращение от 21.06.2024 № 3).

Расстояние между заявленными точками - 1,57 км.

4. ООО "Рыболовецкий колхоз им. Кирова" (ИНН 6504006429) обратилось в Комиссию об определении места постановки невода для добычи

(вылова) тихоокеанских лососей «0,5 км севернее мыса Птичий нос» на рыболовном участке № 65-04-30 (обращение от 14.06.2024 № 01/228).

ООО ПКП «Моссах» (ИНН 6504017389) обратилось в Комиссию об определении места постановки невода для добычи (вылова) тихоокеанских лососей «0,85 км южнее мыса Птичий нос» на рыболовном участке № 65- 04-31 (обращение от 21.06.2024 № 5).

Расстояние между заявленными точками - 1,35 км.

При постановке ставных неводов в заявленных местах расстояние между точками постановки ставных орудий добычи (вылова) тихоокеанских лососей составит менее 2-х км, что является нарушением пункта 32.20. Правил рыболовства для Дальневосточного рыбохозяйственного бассейна, утвержденных приказом Минсельхоза от 6 мая 2022 г. N 285. Поэтому «СахНИРО» рекомендует не определять места постановки орудий добычи (вылова) выше перечисленных участках (пп. 1-4).

Комиссия по регулированию добычи (вылова) анадромных видов рыб в Сахалинской области (далее – Комиссия) 26.05.2024 приняла решение об определении мест добычи (вылова) и мест постановок ставных орудий добычи (вылова) тихоокеанских лососей на участках у острова Итуруп. В частности были определены места на рыболовных участках 65-11-14, 65-11-16 и 65-11-18, находящихся в пользовании ЗАО «Курильский рыбац».

Однако Сахалино-Курильское территориальное управление Росрыболовства (письмо № 09-02/3288 от 01.07.2024), указывает, что согласно договору от 15.10.2019 № 438/РУ/2019, в пользовании ЗАО «Курильский рыбац» находятся не три упомянутые рыболовные участка, а один с «тройным» номером 65-11-14 65-11-16 65-11-18.

В связи с вышеизложенным, с целью приведения в соответствие решения Комиссии от 26.05.2024 к договору пользования рыболовным участком, «СахНИРО» рекомендует внести следующие изменения в графу «Место добычи (вылова) (рыболовный участок)» приложения № 1 к Протоколу № 19 от 26.05.2024:

- в строках 24 - 29 вместо № рыболовного участка 65-11-14, записать 65-11-14 65-11-16 65-11-18;
- в строках 31 - 50 вместо № рыболовного участка 65-11-16, записать 65-11-14 65-11-16 65-11-18;
- в строках 51 - 56 вместо № рыболовного участка 65-11-18, записать 65-11-14 65-11-16 65-11-18.

Приложение: на 19 л. в 1 экз.

Руководитель филиала

Н. В. Колпаков



ФЕДЕРАЛЬНОЕ АГЕНТСТВО
ПО РЫБОЛОВСТВУ
САХАЛИНО-КУРИЛЬСКОЕ
ТЕРРИТОРИАЛЬНОЕ
УПРАВЛЕНИЕ

Емельянова ул., 43-а,
г. Южно-Сахалинск, 693006
тел./факс 8 (4242) 23-34-66, 23-33-26
e-mail:office@sakhalin.fish.gov.ru

Ответственному секретарю
Комиссии по регулированию добычи
(вылова) анадромных видов рыб
в Сахалинской области
Е.В. Буглаковой

e.buglakova@sakhalin.gov.ru
fish@sakhalin.gov.ru

27 ИЮН 2024 № 09-02/3208

О рекомендациях в комиссию

Уважаемая Евгения Валентиновна!

Сахалино-Курильское территориальное управление Федерального агентства по рыболовству проанализировало в рамках своей компетенции обращения юридических лиц и индивидуальных предпринимателей в комиссию по регулированию добычи (вылова) анадромных видов рыб в Сахалинской области об определении мест добычи (вылова) и мест постановки ставных орудий добычи (вылова) тихоокеанских лососей в заливе Анива (от мыса Анива до Мыса Крильон) в 2024 году, и в связи с этим сообщает:

Заявленные пользователями места добычи (вылова) и места постановки ставных орудий добычи (вылова) тихоокеанских лососей (приложения № 1, № 2), не противоречат Правилам рыболовства для Дальневосточного рыбохозяйственного бассейна (утверждены приказом Минсельхоза России от 06.05.2022 № 285) и соответствуют договорам пользования рыболовным участком.

Приложение: на 6 л. в 1 экз.


Руководитель управления

 Д.А. Филоненко