


УТВЕРЖДАЮ
ВРИО руководителя Сахалино-Курильского
территориального управления
Федерального агентства по рыболовству


Е.И.Рябцев
« 28 » 05 2026 года

ПРОТОКОЛ

заседания комиссии по регулированию добычи (вылова)
анадромных видов рыб в Сахалинской области

г. Южно-Сахалинск

от 27.05.2026 № 13

ПРЕДСЕДАТЕЛЬСТВОВАЛ

**МИНИСТР ПО РЫБОЛОВСТВУ САХАЛИНСКОЙ ОБЛАСТИ,
ЗАМЕСТИТЕЛЬ ПРЕДСЕДАТЕЛЯ КОМИССИИ**

РАДЧЕНКО И.Б.

- | | | |
|--|---|---|
| Зайцев А.В. (дистанцион-
ное голосование) | - | заместитель председателя Правительства Са-
халинской области - заместитель председа-
теля Комиссии |
| Буглакова Е.В. | - | советник департамента организации рыбо-
ловства и аквакультуры министерства по ры-
боловству Сахалинской области - ответ-
ственный секретарь Комиссии |
| Авхач Д.А. | - | офицер отдела по охране морских биологиче-
ских ресурсов Пограничного управления
ФСБ России по Сахалинской области |
| Аксенова С.А. | - | начальник отдела выдачи разрешений, мони-
торинга водных биологических ресурсов и
международного сотрудничества Сахалино-
Курильского территориального управления
Федерального агентства по рыболовству |
| Гончарук С.Ю. | - | заместитель начальника отдела учета рыбо-
ловных участков и согласования хозяйствен-
ной деятельности Сахалино-Курильского
территориального управления Федерального
агентства по рыболовству |
| Ковалев А.З. | - | председатель НКО «Долинская ассоциация
рыбопромышленников» |

- Козлов М.Г. - президент Ассоциации рыбопромышленных предприятий Сахалинской области
- Кокарев Д.П. (в режиме ВКС) - заместитель руководителя Дальневосточного межрегионального управления Росприроднадзора
- Колпаков Н.В. - руководитель Сахалинского филиала ГНЦ РФ ФГБНУ «ВНИРО» («СахНИРО»)
- Красноперов А.В. (дистанционное голосование) - исполняющий обязанности руководителя Приморского межрегионального управления Россельхознадзора
- Лиманзо А.Г. - уполномоченный по правам коренных малочисленных народов в Сахалинской области
- Проскураков К.А. - исполнительный директор АЛРЗ Сахалинской области
- Сергеев И.И. - заместитель начальника отдела по охране морских биологических ресурсов Пограничного управления ФСБ России по Сахалинской области
- Сухонос П.С. - заместитель начальника Сахалинского филиала ФГБУ «Главрыбвод»
- Чайкин Т.В. - заместитель министра, директор департамента организации рыболовства и аквакультуры министерства по рыболовству Сахалинской области

Перед началом заседания членам комиссии разъяснено, что при возникновении прямой или косвенной личной заинтересованности члена Комиссии, которая может привести к конфликту интересов при рассмотрении вопроса, включенного в повестку дня заседания Комиссии, он обязан непосредственно до начала проведения заседания Комиссии заявить об этом председателю Комиссии, а в случае его отсутствия - председательствующему на заседании Комиссии заместителю председателя Комиссии. В таком случае данный член Комиссии не принимает участия в рассмотрении указанного вопроса. Никто из членов Комиссии не сообщил о возникновении прямой или косвенной личной заинтересованности по вопросу повестки и просил его голос не учитывать при голосовании.

- Количество участвующих в заседании членов Комиссии, в том числе: - 16
- количество членов Комиссии, принимающих личное участие - 13
- количество членов Комиссии, принимающих участие в режиме ВКС - 1
- количество членов Комиссии, проголосовавших дистанционно - 2
- Количество отсутствующих на заседании членов Комиссии - 11
- Кворум имеется.

1. Об определении мест добычи (вылова) и мест постановок ставных орудий добычи (вылова) тихоокеанских лососей в Северо-Курильской зоне и Камчатско-Курильской подзоне (в границах Сахалинской области) в 2026 году.

(Сахалинский филиал ГНЦ РФ ФГБНУ «ВНИРО» («СахНИРО»))

По результатам рассмотрения информации **РЕШИЛИ:**

1.1. Рекомендации Сахалинского филиала ГНЦ РФ ФГБНУ «ВНИРО» («СахНИРО»), Сахалинского филиала ФГБУ «Главрыбвод», информацию Сахалино-Курильского территориального управления Федерального агентства по рыболовству принять к сведению.

1.2. В соответствии с пунктом 3, подпунктом 4 пункта 5 Порядка деятельности комиссии по регулированию добычи (вылова) анадромных видов рыб, утвержденного приказом Министерства сельского хозяйства Российской Федерации от 21.12.2023 № 932, рекомендациями Сахалинского филиала ГНЦ РФ ФГБНУ «ВНИРО» («СахНИРО»), Сахалинского филиала ФГБУ «Главрыбвод», информацией Сахалино-Курильского территориального управления Федерального агентства по рыболовству определить места добычи (вылова) и места постановок ставных орудий добычи (вылова) тихоокеанских лососей в Северо-Курильской зоне и Камчатско-Курильской подзоне (в границах Сахалинской области) в 2026 году согласно Приложениям № 1, № 2 и № 3 к настоящему Протоколу:

Голосовали: «За» - 16, «Против» - 0.

Решение об определении мест добычи (вылова) и мест постановок ставных орудий добычи (вылова) тихоокеанских лососей в Северо-Курильской зоне и Камчатско-Курильской подзоне (в границах Сахалинской области) в 2026 году принято.

2. Об установлении объемов добычи (вылова) тихоокеанских лососей для осуществления промышленного рыболовства в Северо-Курильской зоне и Камчатско-Курильской подзоне (в границах Сахалинской области) в 2026 году на основании обращений юридических лиц, поступивших в адрес Комиссии.

(Министерство по рыболовству Сахалинской области)

В обсуждении приняли участие: И.Б.Радченко, Н.В.Колпаков, Е.В.Буглакова, С.Ю.Гончарук, С.А.Аксенова.

По результатам обсуждения информации **РЕШИЛИ:**

2.1. Информацию министерства по рыболовству Сахалинской области принять к сведению.

2.2. В соответствии с пунктом 3, подпунктом 2 пункта 5 Порядка деятельности комиссии по регулированию добычи (вылова) анадромных видов рыб, утвержденного приказом Министерства сельского хозяйства Российской Федерации от 21.12.2023 № 932, материалами ГНЦ РФ ФГБНУ «ВНИРО», приложением к протоколу заседания Отраслевого совета по промысловому прогнозированию при Федеральном агентстве по рыболовству от 16.04.2026 № 6 о прогнозируемых объемах добычи (вылова) тихоокеанских лососей для осуществления всех видов рыболовства, за исключением рыболовства в научно-исследовательских и контрольных целях, в учебных и культурно-просветительских целях, в целях аквакультуры (рыбоводства) во внутренних водах и в территориальном море Российской Федерации на Дальнем Востоке в 2026 году, Стратегией промысла тихоокеанских лососей в Сахалинской области в 2026 году, пунктом 1 Протокола заседания комиссии по регулированию добычи (вылова) анадромных видов рыб в Сахалинской области от 12.05.2026 № 11, письмом Сахалино-Курильского территориального управления Росрыболовства от 20.04.2026 № 08-15/2131, рекомендациями СахНИРО от 07.05.2026, установить объемы добычи (вылова) тихоокеанских лососей для осуществления промышленного рыболовства в Северо-Курильской зоне и Камчатско-Курильской подзоне (в границах Сахалинской области) в 2026 году на основании обращений юридических лиц, поступивших в адрес Комиссии, согласно Приложению № 4 к настоящему Протоколу.

Голосовали: «За» - 16, «Против» - 0.

Решение об установлении объемов добычи (вылова) тихоокеанских лососей для осуществления промышленного рыболовства в Северо-Курильской зоне и Камчатско-Курильской подзоне (в границах Сахалинской области) в 2026 году на основании обращений юридических лиц, поступивших в адрес Комиссии, принято.

Листы дистанционного голосования прилагаются.

Заместитель председателя Комиссии

И.Б.Радченко

Ответственный секретарь Комиссии

Е.В.Буглакова

Члены Комиссии:

А.В.Зайцев
(голосование)

(дистанционное С.Ю.Гончарук

С.А.Аксенова

Н.В.Колпаков

И.И.Сергеев

Д.А.Авхач

А.Г.Лиманзо

П.С.Сухонос

А.В.Красноперов
(голосование)

(дистанционное М.Г.Козлов

К.А.Проскуряков

Т.В.Чайкин

А.З.Ковалёв

Д.П.Кокарев (в режиме ВКС)

Приложение № 1

к протоколу комиссии по регулированию
добычи (вылова) анадромных видов рыб
в Сахалинской области
от 27.05.2026 № 13

Места добычи (вылова) и места постановок **ставных неводов** для добычи (вылова) тихоокеанских лососей в промысловых
районах Сахалинской области в 2026 году (**Северо-Курильский район**)

№	Промысловый район	Водный объект	Место добычи (вылова) (рыболовный участок)	Место постановки ставных орудий добычи (вылова)	Наименование пользователя РЛУ ИНН
остров Атласова					
1.	Камчатско-Курильская подзона	Охотское море	65-15-38	N 50°54.811 E 155°36.145	ООО «Море» 6500028559
2.	Камчатско-Курильская подзона	Охотское море	65-15-46	N 50°53.730 E 155°28.020	ООО «Море» 6500028559
Остров Шумшу					
3.	Северо-Курильская зона	Тихий океан	65-15-33	Установка ставных орудий лова в пределах границ рыболовного участка с соблюдением правил рыболовства для Дальневосточного бассейна	АО «Северо-Курильская База Сейнерного Флота» 6515000242
4.	Северо-Курильская зона	Тихий океан	65-15-34	Установка ставных орудий лова в пределах границ рыболовного участка с соблюдением правил рыболовства для Дальневосточного бассейна	АО «Северо-Курильская База Сейнерного Флота» 6515000242
5.	Северо-Курильская зона	Тихий океан	65-15-35	Установка ставных орудий лова в пределах границ рыболовного участка с соблюдением правил рыболовства для Дальневосточного бассейна	АО «Северо-Курильская База Сейнерного Флота» 6515000242

№	Промысловый район	Водный объект	Место добычи (вылова) (рыболовный участок)		Место постановки ставных орудий добычи (вылова)	Наименование пользователя РЛУ ИНН
Остров Парамушир						
1.	Камчатско-Курильская подзона	Охотское море	65-15-01		Установка ставных орудий лова в пределах границ рыболовного участка с соблюдением правил рыболовства для Дальневосточного бассейна	ООО «Гранис» 6515002391
2.	Камчатско-Курильская подзона	Охотское море	65-15-03		Установка ставных орудий лова в пределах границ рыболовного участка с соблюдением правил рыболовства для Дальневосточного бассейна	ООО «Гранис» 6515002391
3.	Северо-Курильская зона	Тихий океан	65-15-18		Установка ставных орудий лова в пределах границ рыболовного участка с соблюдением правил рыболовства для Дальневосточного бассейна	АО «Северо-Курильская База Сейнерного Флота» 6515000242
4.	Северо-Курильская зона	Тихий океан	65-15-13		Установка ставных орудий лова в пределах границ рыболовного участка с соблюдением правил рыболовства для Дальневосточного бассейна	АО «Северо-Курильская База Сейнерного Флота» 6515000242
5.	Северо-Курильская зона	Тихий океан	65-15-19		Установка ставных орудий лова в пределах границ рыболовного участка с соблюдением правил рыболовства для Дальневосточного бассейна	ООО «Гранис» 6515002391
6.	Северо-Курильская зона	Тихий океан	65-15-22		Установка ставных орудий лова в пределах границ рыболовного участка с соблюдением правил рыболовства для Дальневосточного бассейна	ООО «Гранис» 6515002391

Председательствующий - заместитель председателя Комиссии

И.Б.Радченко



Приложение № 2

к протоколу комиссии по регулированию
добычи (вылова) анадромных видов рыб
в Сахалинской области
от 27.05.2026 № 13

Места добычи (вылова) ставными сетями тихоокеанских лососей в промысловых районах Сахалинской области в 2026 году
(Северо-Курильский район)

№	Промысловый район	Водный объект	Место добычи (вылова) (рыболовный участок)		Место постановки ставных орудий добычи (вылова)	Наименование пользователя РЛУ ИНН	
остров Атласова							
1.	Камчатско-Курильская подзона	Охотское море	65-15-38		Установка ставных СЕТЕЙ в пределах границ рыболовного участка с соблюдением правил рыболовства для Дальневосточного бассейна	ООО «Море» 6500028559	
2.	Камчатско-Курильская подзона	Охотское море	65-15-39		Установка ставных СЕТЕЙ в пределах границ рыболовного участка с соблюдением правил рыболовства для Дальневосточного бассейна	ООО «Море» 6500028559	
3.	Камчатско-Курильская подзона	Охотское море	65-15-40		Установка ставных СЕТЕЙ в пределах границ рыболовного участка с соблюдением правил рыболовства для Дальневосточного бассейна	ООО «Границ» 6515002391	
4.	Камчатско-Курильская подзона	Охотское море	65-15-41		Установка ставных СЕТЕЙ в пределах границ рыболовного участка с соблюдением правил	ООО «Границ» 6515002391	

№	Промысловый район	Водный объект	Место добычи (вылова) (рыболовный участок)		Место постановки ставных орудий добычи (вылова)	Наименование пользователя РЛУ ИНН
					рыболовства для Дальневосточного бассейна	
5.	Камчатско-Курильская подзона	Охотское море	65-15-42		Установка ставных СЕТЕЙ в пределах границ рыболовного участка с соблюдением правил рыболовства для Дальневосточного бассейна	ООО «Гранис» 6515002391
6.	Камчатско-Курильская подзона	Охотское море	65-15-44		Установка ставных СЕТЕЙ в пределах границ рыболовного участка с соблюдением правил рыболовства для Дальневосточного бассейна	ООО «Гранис» 6515002391
7.	Камчатско-Курильская подзона	Охотское море	65-15-45		Установка ставных СЕТЕЙ в пределах границ рыболовного участка с соблюдением правил рыболовства для Дальневосточного бассейна	ООО «Гранис» 6515002391
8.	Камчатско-Курильская подзона	Охотское море	65-15-46		Установка ставных СЕТЕЙ в пределах границ рыболовного участка с соблюдением правил рыболовства для Дальневосточного бассейна	ООО «Море» 6500028559
Остров Шумшу						
9.	Камчатско-Курильская подзона	Охотское море	65-15-29		Установка ставных СЕТЕЙ в пределах границ рыболовного участка с соблюдением правил рыболовства для Дальневосточного бассейна	ООО «Гранис» 6515002391
10.	Северо-Курильская зона	Тихий океан	65-15-37		Установка ставных СЕТЕЙ в пределах границ рыболовного участка с соблюдением правил рыболовства для Дальневосточного бассейна	ООО «Гранис» 6515002391
Остров Парамушир						

№	Промысловый район	Водный объект	Место добычи (вылова) (рыболовный участок)		Место постановки ставных орудий добычи (вылова)	Наименование пользователя РЛУ ИНН
1.	Камчатско-Курильская подзона	Охотское море	65-15-01		Установка ставных СЕТЕЙ в пределах границ рыболовного участка с соблюдением правил рыболовства для Дальневосточного бассейна	ООО «Границ» 6515002391
2.	Камчатско-Курильская подзона	Охотское море	65-15-02		Установка ставных СЕТЕЙ в пределах границ рыболовного участка с соблюдением правил рыболовства для Дальневосточного бассейна	ООО «Границ» 6515002391
3.	Камчатско-Курильская подзона	Охотское море	65-15-03		Установка ставных СЕТЕЙ в пределах границ рыболовного участка с соблюдением правил рыболовства для Дальневосточного бассейна	ООО «Границ» 6515002391
4.	Камчатско-Курильская подзона	Охотское море	65-15-04		Установка ставных СЕТЕЙ в пределах границ рыболовного участка с соблюдением правил рыболовства для Дальневосточного бассейна	ООО «Границ» 6515002391
5.	Камчатско-Курильская подзона	Охотское море	65-15-09		Установка ставных СЕТЕЙ в пределах границ рыболовного участка с соблюдением правил рыболовства для Дальневосточного бассейна	ООО «Границ» 6515002391
6.	Камчатско-Курильская подзона	Охотское море	65-15-10		Установка ставных СЕТЕЙ в пределах границ рыболовного участка с соблюдением правил рыболовства для Дальневосточного бассейна	ООО «Границ» 6515002391
7.	Камчатско-Курильская подзона	Охотское море	65-15-11		Установка ставных СЕТЕЙ в пределах границ рыболовного участка с соблюдением правил рыболовства для Дальневосточного бассейна	ООО «Границ» 6515002391
8.	Северо-Курильская зона	Тихий океан	65-15-19		Установка ставных СЕТЕЙ в пределах границ рыболовного участка с соблюдением правил рыболовства для Дальневосточного бассейна	ООО «Границ» 6515002391

№	Промысловый район	Водный объект	Место добычи (вылова) (рыболовный участок)	Место постановки ставных орудий добычи (вылова)	Наименование пользователя РЛУ ИНН
9.	Северо-Курильская зона	Тихий океан	65-15-22	Установка ставных СЕТЕЙ в пределах границ рыболовного участка с соблюдением правил рыболовства для Дальневосточного бассейна	ООО «Гранис» 6515002391



Председательствующий - заместитель председателя Комиссии

И.Б.Радченко

Приложение № 3

к протоколу комиссии по регулированию
добычи (вылова) анадромных видов рыб
в Сахалинской области
от 27.05.2026 № 13

Места добычи (вылова) тихоокеанских лососей закидными неводами в промысловых районах Сахалинской области в 2026 году
(Северо-Курильский район)

№	Промысловый район	Водный объект	Место добычи (вылова) (рыболовный участок)	Наименование пользователя РЛУ ИНН
остров Агласова				
1.	Камчатско-Курильская подзона	Охотское море	65-15-38	ООО «Море» 6500028559
2.	Камчатско-Курильская подзона	Охотское море	65-15-39	ООО «Море» 6500028559
3.	Камчатско-Курильская подзона	Охотское море	65-15-46	ООО «Море» 6500028559
остров Парамушир				
1.	Камчатско-Курильская подзона	Охотское море	65-15-01	ООО «Гранис» 6515002391
2.	Камчатско-Курильская подзона	Охотское море	65-15-02	ООО «Гранис» 6515002391
3.	Камчатско-Курильская подзона	Охотское море	65-15-03	ООО «Гранис» 6515002391
4.	Камчатско-Курильская подзона	Охотское море	65-15-04	ООО «Гранис» 6515002391
5.	Северо-Курильская зона	Тихий океан	65-15-13	АО «Северо-Курильская База Сейнерного Флота» 6515000242

12.

№	Промысловый район	Водный объект	Место добычи (вылова) (рыболовный участок)	Наименование пользователя РЛУ ИНН
6.	Северо-Курильская зона	Тихий океан	65-15-19	ООО «Гранис» 6515002391
7.	Северо-Курильская зона	Тихий океан	65-15-22	ООО «Гранис» 6515002391

Председательствующий - заместитель председателя Комиссии



И.Б.Радченко

Приложение № 4
к протоколу комиссии по регулированию
добычи (вылова) анадромных видов рыб
в Сахалинской области
от 27.05.2026 № 13

**Объемы добычи (вылова) тихоокеанских лососей для осуществления промышленного рыболовства в Северо-Курильской зоне
и Камчатско-Курильской подзоне (в границах Сахалинской области) в 2026 году.**

№	Промысловый район	Организационно-правовая форма	Наименование	ИНН	Горбуша (тонн)	Кета (тонн)	Нерка (тонн)	Кижуч (тонн)
1	Камчатско-Курильская подзона (в границах Сахалинской области)	ООО	Море	6500028559	2946,891	1698,140	104,910	29,910
2	Северо-Курильская зона	АО	Северо-Курильская База Сейнерного Флота	6515000242	2946,891	1698,140	174,850	49,850
3	Северо-Курильская зона, Камчатско-Курильская подзона (в границах Сахалинской области)	ООО	Гранис	6515002391	2946,891	1698,140	559,520	159,520

Председательствующий - заместитель председателя Комиссии

И.Б.Радченко

24.

В Комиссию по регулированию добычи (вылова)
анадромных видов рыб в Сахалинской области
от члена Комиссии Зайцева Антона Владимировича

Лист дистанционного голосования

Я, Зайцев Антон Владимирович, ознакомившись с проектом протокола заседания комиссии по регулированию добычи (вылова) анадромных видов рыб в Сахалинской области от **27.05.2026 № 13**, сообщаю результаты дистанционного голосования:


1. Об определении мест добычи (вылова) и мест постановок ставных орудий добычи (вылова) тихоокеанских лососей в Северо-Курильской зоне и Камчатско-Курильской подзоне (в границах Сахалинской области) в 2026 году (Сахалинский филиал ГНЦ РФ ФГБНУ «ВНИРО» («СахНИРО»)).

«За» «Против» (нужное подчеркнуть)

2. Об установлении объемов добычи (вылова) тихоокеанских лососей для осуществления промышленного рыболовства в Северо-Курильской зоне и Камчатско-Курильской подзоне (в границах Сахалинской области) в 2026 году на основании обращений юридических лиц, поступивших в адрес Комиссии (Министерство по рыболовству Сахалинской области).

«За» «Против» (нужное подчеркнуть)

Дата 26.05.26.



подпись

16.
В Комиссию по регулированию добычи (вылова)

анадромных видов рыб в Сахалинской области

от члена Комиссии Крашенинников Андрей Владимирович

Лист дистанционного голосования

Я, Крашенинников А. В., ознакомившись с

проектом протокола заседания комиссии по регулированию добычи (вылова) анадромных видов рыб в Сахалинской области от **27.05.2026 № 13**, сообщаю результаты дистанционного голосования:

1. Об определении мест добычи (вылова) и мест постановок ставных орудий добычи (вылова) тихоокеанских лососей в Северо-Курильской зоне и Камчатско-Курильской подзоне (в границах Сахалинской области) в 2026 году (Сахалинский филиал ГНЦ РФ ФГБНУ «ВНИРО» («СахНИРО»)).

«За» «Против» (нужное подчеркнуть)

2. Об установлении объемов добычи (вылова) тихоокеанских лососей для осуществления промышленного рыболовства в Северо-Курильской зоне и Камчатско-Курильской подзоне (в границах Сахалинской области) в 2026 году на основании обращений юридических лиц, поступивших в адрес Комиссии (Министерство по рыболовству Сахалинской области).

«За» «Против» (нужное подчеркнуть)

Дата 27.05.2026



подпись



ФЕДЕРАЛЬНОЕ АГЕНТСТВО
ПО РЫБОЛОВСТВУ
Федеральное государственное
бюджетное учреждение
«Главное бассейновое управление по
рыболовству и сохранению
водных биологических ресурсов»
(ФГБУ «Главрыбвод»)
Сахалинский филиал

693006, Сахалинская область,
г. Южно-Сахалинск, ул. Емельянова, д.43-а
Телефон 8 (4242)467-500, Телефакс 8 (4242)467-502
E-mail: priemnaya@sakhrybvod.ru
Сайт: www.sakhrybvod.ru

ОКПО 20109437 ОГРН 1037739477764
ИНН 7708044880 КПП 650143001

25 МАЙ 2026

№ 20-1980

14
Комиссия по регулированию
добычи (вылова)
анадромных видов рыб

Ответственному секретарю
Буглаковой Е.В.

Уважаемая Евгения Валентиновна!

Сахалинский филиал ФГБУ «Главрыбвод» (далее – филиал) в ответ на письмо Министерства по рыболовству Сахалинской области № Исх-3.29-589/26 от 22.05.2026, в соответствии с приказом Минсельхоза России от 21.12.2023 № 932 «Об утверждении Порядка деятельности комиссии по регулированию добычи (вылова) анадромных видов рыб», на основании рекомендаций ГНЦ РФ ФГБНУ «ВНИРО» (СахНИРО), **рекомендует** определить места добычи (вылова) и места постановки ставных орудий добычи (вылова) анадромных видов рыб при осуществлении промышленного рыболовства в Сахалинской области в 2026 году (приложение № 1, 2, 3).

Приложение: на 6 л. в 1 экз.

Заместитель начальника учреждения –
начальник Сахалинского филиала
ФГБУ «Главрыбвод»

Рудакова Г.С.

Исп. Гришина Е.А.
46-75-29

Приложение № 1

Места добычи (вылова) и места постановок ставных неводов для добычи (вылова) тихоокеанских лососей в промысловых районах Сахалинской области в 2026 году (**Северо-Курильский район**)

№	Промысловый район	Водный объект	Место добычи (вылова) (рыболовный участок)		Место постановки ставных орудий добычи (вылова)	Наименование пользователя РЛУ ИНН
остров Атласова						
1.	Камчатско-Курильская подзона	Охотское море	65-15-38		N 50°54.811 E 155°36.145	ООО «Море» 6500028559
2.	Камчатско-Курильская подзона	Охотское море	65-15-46		N 50°53.730 E 155°28.020	ООО «Море» 6500028559
Остров Шумшу						
3.	Северо-Курильская зона	Тихий океан	65-15-33		Установка ставных орудий лова в пределах границ рыболовного участка с соблюдением правил рыболовства для Дальневосточного бассейна	АО «Северо-Курильская База Сейнерного Флота» 6515000242
4.	Северо-Курильская зона	Тихий океан	65-15-34		Установка ставных орудий лова в пределах границ рыболовного участка с соблюдением правил рыболовства для Дальневосточного бассейна	АО «Северо-Курильская База Сейнерного Флота» 6515000242
5.	Северо-Курильская зона	Тихий океан	65-15-35		Установка ставных орудий лова в пределах границ рыболовного участка с соблюдением правил рыболовства для Дальневосточного бассейна	АО «Северо-Курильская База Сейнерного Флота» 6515000242
Остров Парамушир						
1.	Камчатско-Курильская подзона	Охотское море	65-15-01		Установка ставных орудий лова в пределах границ рыболовного участка	ООО «Гранис» 6515002391

№	Промысловый район	Водный объект	Место добычи (вылова) (рыболовный участок)	Место постановки ставных орудий добычи (вылова)	Наименование пользователя РЛУ ИИН
2.	Камчатско-Курильская подзона	Охотское море	65-15-03	с соблюдением правил рыболовства для Дальневосточного бассейна Установка ставных орудий лова в пределах границ рыболовного участка с соблюдением правил рыболовства для Дальневосточного бассейна	ООО «Гранис» 6515002391
3.	Северо-Курильская зона	Тихий океан	65-15-18	Установка ставных орудий лова в пределах границ рыболовного участка с соблюдением правил рыболовства для Дальневосточного бассейна	АО «Северо-Курильская База Сейнерного Флота» 6515000242
4.	Северо-Курильская зона	Тихий океан	65-15-13	Установка ставных орудий лова в пределах границ рыболовного участка с соблюдением правил рыболовства для Дальневосточного бассейна	АО «Северо-Курильская База Сейнерного Флота» 6515000242
5.	Северо-Курильская зона	Тихий океан	65-15-19	Установка ставных орудий лова в пределах границ рыболовного участка с соблюдением правил рыболовства для Дальневосточного бассейна	ООО «Гранис» 6515002391
6.	Северо-Курильская зона	Тихий океан	65-15-22	Установка ставных орудий лова в пределах границ рыболовного участка с соблюдением правил рыболовства для Дальневосточного бассейна	ООО «Гранис» 6515002391

Приложение № 2

**Места добычи (вылова) ставными сетями тихоокеанских лососей в промысловых районах Сахалинской области в 2026 году
(Северо-Курильский район)**

№	Промысловый район	Водный объект	Место добычи (вылова) (рыболовный участок)	остров Агласова		Место постановки ставных орудий добычи (вылова)	Наименование пользователя РЛУ ИНН
1.	Камчатско-Курильская подзона	Охотское море	65-15-38		Установка ставных СЕТЕЙ в пределах границ рыболовного участка с соблюдением правил рыболовства для Дальневосточного бассейна	ООО «Море» 6500028559	
2.	Камчатско-Курильская подзона	Охотское море	65-15-39		Установка ставных СЕТЕЙ в пределах границ рыболовного участка с соблюдением правил рыболовства для Дальневосточного бассейна	ООО «Море» 6500028559	
3.	Камчатско-Курильская подзона	Охотское море	65-15-40		Установка ставных СЕТЕЙ в пределах границ рыболовного участка с соблюдением правил рыболовства для Дальневосточного бассейна	ООО «Гранис» 6515002391	
4.	Камчатско-Курильская подзона	Охотское море	65-15-41		Установка ставных СЕТЕЙ в пределах границ рыболовного участка с соблюдением правил рыболовства для Дальневосточного бассейна	ООО «Гранис» 6515002391	
5.	Камчатско-Курильская подзона	Охотское море	65-15-42		Установка ставных СЕТЕЙ в пределах границ рыболовного участка с соблюдением правил рыболовства для Дальневосточного бассейна	ООО «Гранис» 6515002391	

№	Промысловый район	Водный объект	Место добычи (вылова) (рыболовный участок)		Место постановки ставных орудий добычи (вылова)	Наименование пользователя РЛУ ИНН
6.	Камчатско-Курильская подзона	Охотское море	65-15-44		рыболовства для Дальневосточного бассейна Установка ставных СЕТЕЙ в пределах границ рыболовного участка с соблюдением правил рыболовства для Дальневосточного бассейна	ООО «Гранис» 6515002391
7.	Камчатско-Курильская подзона	Охотское море	65-15-45		Установка ставных СЕТЕЙ в пределах границ рыболовного участка с соблюдением правил рыболовства для Дальневосточного бассейна	ООО «Гранис» 6515002391
8.	Камчатско-Курильская подзона	Охотское море	65-15-46		Установка ставных СЕТЕЙ в пределах границ рыболовного участка с соблюдением правил рыболовства для Дальневосточного бассейна	ООО «Море» 6500028559
Остров Шумшу						
9.	Камчатско-Курильская подзона	Охотское море	65-15-29		Установка ставных СЕТЕЙ в пределах границ рыболовного участка с соблюдением правил рыболовства для Дальневосточного бассейна	ООО «Гранис» 6515002391
10.	Северо-Курильская зона	Тихий океан	65-15-37		Установка ставных СЕТЕЙ в пределах границ рыболовного участка с соблюдением правил рыболовства для Дальневосточного бассейна	ООО «Гранис» 6515002391
Остров Парамушир						
1.	Камчатско-Курильская подзона	Охотское море	65-15-01		Установка ставных СЕТЕЙ в пределах границ рыболовного участка с соблюдением правил рыболовства для Дальневосточного бассейна	ООО «Гранис» 6515002391
2.	Камчатско-Курильская подзона	Охотское море	65-15-02		Установка ставных СЕТЕЙ в пределах границ рыболовного участка с соблюдением правил рыболовства для Дальневосточного бассейна	ООО «Гранис» 6515002391

№	Промысловый район	Водный объект	Место добычи (вылова) (рыболовный участок)	Место постановки ставных орудий добычи (вылова)	Наименование пользователя РЛУ ИНН
3.	Камчатско-Курильская подзона	Охотское море	65-15-03	Установка ставных СЕТЕЙ в пределах границ рыболовного участка с соблюдением правил рыболовства для Дальневосточного бассейна	ООО «Гранис» 6515002391
4.	Камчатско-Курильская подзона	Охотское море	65-15-04	Установка ставных СЕТЕЙ в пределах границ рыболовного участка с соблюдением правил рыболовства для Дальневосточного бассейна	ООО «Гранис» 6515002391
5.	Камчатско-Курильская подзона	Охотское море	65-15-09	Установка ставных СЕТЕЙ в пределах границ рыболовного участка с соблюдением правил рыболовства для Дальневосточного бассейна	ООО «Гранис» 6515002391
6.	Камчатско-Курильская подзона	Охотское море	65-15-10	Установка ставных СЕТЕЙ в пределах границ рыболовного участка с соблюдением правил рыболовства для Дальневосточного бассейна	ООО «Гранис» 6515002391
7.	Камчатско-Курильская подзона	Охотское море	65-15-11	Установка ставных СЕТЕЙ в пределах границ рыболовного участка с соблюдением правил рыболовства для Дальневосточного бассейна	ООО «Гранис» 6515002391
8.	Северо-Курильская зона	Тихий океан	65-15-19	Установка ставных СЕТЕЙ в пределах границ рыболовного участка с соблюдением правил рыболовства для Дальневосточного бассейна	ООО «Гранис» 6515002391
9.	Северо-Курильская зона	Тихий океан	65-15-22	Установка ставных СЕТЕЙ в пределах границ рыболовного участка с соблюдением правил рыболовства для Дальневосточного бассейна	ООО «Гранис» 6515002391

Приложение № 3

Места добычи (вылова) тихоокеанских лососей закидными неводами в промысловых районах Сахалинской области в 2026 году
(Северо-Курильский район)

№	Промысловый район	Водный объект	Место добычи (вылова) (рыболовный участок)	Наименование пользователя РЛУ ИНН
остров Агласова				
1.	Камчатско-Курильская подзона	Охотское море	65-15-38	ООО «Море» 6500028559
2.	Камчатско-Курильская подзона	Охотское море	65-15-39	ООО «Море» 6500028559
3.	Камчатско-Курильская подзона	Охотское море	65-15-46	ООО «Море» 6500028559
остров Парамушир				
1.	Камчатско-Курильская подзона	Охотское море	65-15-01	ООО «Гранис» 6515002391
2.	Камчатско-Курильская подзона	Охотское море	65-15-02	ООО «Гранис» 6515002391
3.	Камчатско-Курильская подзона	Охотское море	65-15-03	ООО «Гранис» 6515002391
4.	Камчатско-Курильская подзона	Охотское море	65-15-04	ООО «Гранис» 6515002391
5.	Северо-Курильская зона	Тихий океан	65-15-13	АО «Северо-Курильская База Сейнерного Флота» 6515000242
6.	Северо-Курильская зона	Тихий океан	65-15-19	ООО «Гранис» 6515002391
7.	Северо-Курильская зона	Тихий океан	65-15-22	ООО «Гранис» 6515002391



Федеральное агентство по рыболовству
Государственный научный центр Российской Федерации
Сахалинский филиал Федерального государственного
бюджетного научного учреждения
«ВСЕРОССИЙСКИЙ НАУЧНО-ИССЛЕДОВАТЕЛЬСКИЙ
ИНСТИТУТ РЫБНОГО ХОЗЯЙСТВА И ОКЕАНОГРАФИИ»
Сахалинский филиал ГНЦ РФ ФГБНУ «ВНИРО»
(«СахНИРО»)
ОГРН 1157746053431. ИНН 7708245723
Россия, 693023, г. Южно-Сахалинск,
ул. Комсомольская, 196
Тел.: +7 (4242) 45-67-79, Факс: +7 (4242) 45-67-78
E-mail: sakhniro@vniro.ru

25. 05. 2026

№ СахНИРО-202-878/26

На

от

24.
Ответственному секретарю
Комиссии по регулированию
добычи (вылова) анадромных
видов рыб
в Сахалинской области

Е.В. Буглаковой

693009, г. Южно-Сахалинск,
Коммунистический проспект,

32

Телефон приёмной: 8 (4242)
469-557

Факс: 8 (4242) 469-556

E-mail:

<e.buglakova@sakhalin.gov.ru>
fish@sakhalin.gov.ru

Уважаемая Евгения Валентиновна!

Сахалинский филиал ГНЦ РФ ФГБНУ «ВНИРО» («СахНИРО») (далее – «СахНИРО») в соответствии с п. 5. пп. 4. Порядка деятельности комиссии по регулированию добычи (вылова) анадромных видов рыб, утвержденного приказом Министерства сельского хозяйства Российской Федерации от 21.12.2023 № 932 для подготовки материалов на Комиссию по регулированию добычи (вылова) анадромных видов рыб Сахалинской области направляет рекомендации об определении мест добычи (вылова) тихоокеанских лососей (*горбуши, кеты, нерки, кижуча*) в Северо-Курильской зоне и Камчатско-Курильской подзоне (в границах Сахалинской области) в 2026 году.

«СахНИРО» ознакомился с обращениями пользователей **ООО «Море»**, **ООО «Гранис»**, **АО «СК БСФ»** (*письмо министерства по рыболовству Сахалинской области от 22.05.2026 № 3.29-589/26*) и, с учетом согласования Сахалино-Курильского территориального управления Федерального агентства по рыболовству (*№ 09-02/2767 от 22.05.2026*) **рекомендует** определить места добычи (вылова) и места постановки ставных орудий добычи (вылова) анадромных видов рыб при осуществлении промышленного рыболовства в Сахалинской области в 2026 году при соблюдении Правил рыболовства для Дальневосточного рыбохозяйственного бассейна (*приказ Минсельхоза России от 06.05.2022 № 285*) (приложение № 1, 2, 3).

Приложение: на 8 л. в 1 экз.

Руководитель

Н.В. Колпаков

А. А. Макоедов 8 (4242) 45-67-89

Приложение № 1

Места добычи (вылова) и места постановок ставных неводов для добычи (вылова) тихоокеанских лососей в промысловых районах Сахалинской области в 2026 году (**Северо-Курильский район**)

№	Промысловый район	Водный объект	Место добычи (вылова) (рыболовный участок)		Место постановки ставных орудий добычи (вылова)	Наименование пользователя РЛУ ИНН
остров Атласова						
1.	Камчатско-Курильская подзона	Охотское море	65-15-38		N 50°54.811 E 155°36.145	ООО «Море» 6500028559
2.	Камчатско-Курильская подзона	Охотское море	65-15-46		N 50°53.730 E 155°28.020	ООО «Море» 6500028559
Остров Шумшу						
3.	Северо-Курильская зона	Тихий океан	65-15-33		Установка ставных орудий лова в пределах границ рыболовного участка с соблюдением правил рыболовства для Дальневосточного бассейна	АО «Северо-Курильская База Сейнерного Флота» 6515000242
4.	Северо-Курильская зона	Тихий океан	65-15-34		Установка ставных орудий лова в пределах границ рыболовного участка с соблюдением правил рыболовства для Дальневосточного бассейна	АО «Северо-Курильская База Сейнерного Флота» 6515000242
5.	Северо-Курильская зона	Тихий океан	65-15-35		Установка ставных орудий лова в пределах границ рыболовного участка с соблюдением правил рыболовства для Дальневосточного бассейна	АО «Северо-Курильская База Сейнерного Флота» 6515000242
Остров Парамушир						
1.	Камчатско-Курильская подзона	Охотское море	65-15-01		Установка ставных орудий лова в пределах границ рыболовного участка	ООО «Гранис» 6515002391

№	Промысловый район	Водный объект	Место добычи (вылова) (рыболовный участок)	Место постановки ставных орудий добычи (вылова)	Наименование пользователя РЛУ ИИН
2.	Камчатско-Курильская подзона	Охотское море	65-15-03	с соблюдением правил рыболовства для Дальневосточного бассейна Установка ставных орудий лова в пределах границ рыболовного участка с соблюдением правил рыболовства для Дальневосточного бассейна	ООО «Гранис» 6515002391
3.	Северо-Курильская зона	Тихий океан	65-15-18	Установка ставных орудий лова в пределах границ рыболовного участка с соблюдением правил рыболовства для Дальневосточного бассейна	АО «Северо-Курильская База Сейнерного Флота» 6515000242
4.	Северо-Курильская зона	Тихий океан	65-15-13	Установка ставных орудий лова в пределах границ рыболовного участка с соблюдением правил рыболовства для Дальневосточного бассейна	АО «Северо-Курильская База Сейнерного Флота» 6515000242
5.	Северо-Курильская зона	Тихий океан	65-15-19	Установка ставных орудий лова в пределах границ рыболовного участка с соблюдением правил рыболовства для Дальневосточного бассейна	ООО «Гранис» 6515002391
6.	Северо-Курильская зона	Тихий океан	65-15-22	Установка ставных орудий лова в пределах границ рыболовного участка с соблюдением правил рыболовства для Дальневосточного бассейна	ООО «Гранис» 6515002391

Приложение № 2

**Места добычи (вылова) ставными сетями тихоокеанских лососей в промысловых районах Сахалинской области в 2026 году
(Северо-Курильский район)**

№	Промысловый район	Водный объект	Место добычи (вылова) (рыболовный участок)	остров Атласова	Место постановки ставных орудий добычи (вылова)	Наименование пользователя РЛУ ИНН
1.	Камчатско-Курильская подзона	Охотское море	65-15-38		Установка ставных СЕТЕЙ в пределах границ рыболовного участка с соблюдением правил рыболовства для Дальневосточного бассейна	ООО «Море» 6500028559
2.	Камчатско-Курильская подзона	Охотское море	65-15-39		Установка ставных СЕТЕЙ в пределах границ рыболовного участка с соблюдением правил рыболовства для Дальневосточного бассейна	ООО «Море» 6500028559
3.	Камчатско-Курильская подзона	Охотское море	65-15-40		Установка ставных СЕТЕЙ в пределах границ рыболовного участка с соблюдением правил рыболовства для Дальневосточного бассейна	ООО «Гранис» 6515002391
4.	Камчатско-Курильская подзона	Охотское море	65-15-41		Установка ставных СЕТЕЙ в пределах границ рыболовного участка с соблюдением правил рыболовства для Дальневосточного бассейна	ООО «Гранис» 6515002391
5.	Камчатско-Курильская подзона	Охотское море	65-15-42		Установка ставных СЕТЕЙ в пределах границ рыболовного участка с соблюдением правил	ООО «Гранис» 6515002391

№	Промысловый район	Водный объект	Место добычи (вылова) (рыболовный участок)	Место постановки ставных орудий добычи (вылова) рыболовства для Дальневосточного бассейна	Наименование пользователя РЛУ ИНН
6.	Камчатско-Курильская подзона	Охотское море	65-15-44	Установка ставных СЕТЕЙ в пределах границ рыболовного участка с соблюдением правил рыболовства для Дальневосточного бассейна	ООО «Гранис» 6515002391
7.	Камчатско-Курильская подзона	Охотское море	65-15-45	Установка ставных СЕТЕЙ в пределах границ рыболовного участка с соблюдением правил рыболовства для Дальневосточного бассейна	ООО «Гранис» 6515002391
8.	Камчатско-Курильская подзона	Охотское море	65-15-46	Установка ставных СЕТЕЙ в пределах границ рыболовного участка с соблюдением правил рыболовства для Дальневосточного бассейна	ООО «Море» 6500028559
Остров Шумшу					
9.	Камчатско-Курильская подзона	Охотское море	65-15-29	Установка ставных СЕТЕЙ в пределах границ рыболовного участка с соблюдением правил рыболовства для Дальневосточного бассейна	ООО «Гранис» 6515002391
10.	Северо-Курильская зона	Тихий океан	65-15-37	Установка ставных СЕТЕЙ в пределах границ рыболовного участка с соблюдением правил рыболовства для Дальневосточного бассейна	ООО «Гранис» 6515002391
Остров Парамушир					
1.	Камчатско-Курильская подзона	Охотское море	65-15-01	Установка ставных СЕТЕЙ в пределах границ рыболовного участка с соблюдением правил рыболовства для Дальневосточного бассейна	ООО «Гранис» 6515002391
2.	Камчатско-Курильская подзона	Охотское море	65-15-02	Установка ставных СЕТЕЙ в пределах границ рыболовного участка с соблюдением правил рыболовства для Дальневосточного бассейна	ООО «Гранис» 6515002391

№	Промысловый район	Водный объект	Место добычи (вылова) (рыболовный участок)	Место постановки ставных орудий добычи (вылова)	Наименование пользователя РЛУ ИНН
3.	Камчатско-Курильская подзона	Охотское море	65-15-03	Установка ставных СЕТЕЙ в пределах границ рыболовного участка с соблюдением правил рыболовства для Дальневосточного бассейна	ООО «Гранис» 6515002391
4.	Камчатско-Курильская подзона	Охотское море	65-15-04	Установка ставных СЕТЕЙ в пределах границ рыболовного участка с соблюдением правил рыболовства для Дальневосточного бассейна	ООО «Гранис» 6515002391
5.	Камчатско-Курильская подзона	Охотское море	65-15-09	Установка ставных СЕТЕЙ в пределах границ рыболовного участка с соблюдением правил рыболовства для Дальневосточного бассейна	ООО «Гранис» 6515002391
6.	Камчатско-Курильская подзона	Охотское море	65-15-10	Установка ставных СЕТЕЙ в пределах границ рыболовного участка с соблюдением правил рыболовства для Дальневосточного бассейна	ООО «Гранис» 6515002391
7.	Камчатско-Курильская подзона	Охотское море	65-15-11	Установка ставных СЕТЕЙ в пределах границ рыболовного участка с соблюдением правил рыболовства для Дальневосточного бассейна	ООО «Гранис» 6515002391
8.	Северо-Курильская зона	Тихий океан	65-15-19	Установка ставных СЕТЕЙ в пределах границ рыболовного участка с соблюдением правил рыболовства для Дальневосточного бассейна	ООО «Гранис» 6515002391
9.	Северо-Курильская зона	Тихий океан	65-15-22	Установка ставных СЕТЕЙ в пределах границ рыболовного участка с соблюдением правил рыболовства для Дальневосточного бассейна	ООО «Гранис» 6515002391

Приложение № 3

Места добычи (вылова) тихоокеанских лососей **закладными неводами** в промысловых районах Сахалинской области в 2026 году
(Северо-Курильский район)

№	Промысловый район	Водный объект	Место добычи (вылова) (рыболовный участок)	Наименование пользователя РЛУ ИНН
остров Агласова				
1.	Камчатско-Курильская подзона	Охотское море	65-15-38	ООО «Море» 6500028559
2.	Камчатско-Курильская подзона	Охотское море	65-15-39	ООО «Море» 6500028559
3.	Камчатско-Курильская подзона	Охотское море	65-15-46	ООО «Море» 6500028559
остров Парамушир				
1.	Камчатско-Курильская подзона	Охотское море	65-15-01	ООО «Гранис» 6515002391
2.	Камчатско-Курильская подзона	Охотское море	65-15-02	ООО «Гранис» 6515002391
3.	Камчатско-Курильская подзона	Охотское море	65-15-03	ООО «Гранис» 6515002391
4.	Камчатско-Курильская подзона	Охотское море	65-15-04	ООО «Гранис» 6515002391
5.	Северо-Курильская зона	Тихий океан	65-15-13	АО «Северо-Курильская База Сейнерного Флота» 6515000242
6.	Северо-Курильская зона	Тихий океан	65-15-19	ООО «Гранис» 6515002391
7.	Северо-Курильская зона	Тихий океан	65-15-22	ООО «Гранис» 6515002391

31.



**ФЕДЕРАЛЬНОЕ АГЕНТСТВО
ПО РЫБОЛОВСТВУ**

**САХАЛИНО-КУРИЛЬСКОЕ
ТЕРРИТОРИАЛЬНОЕ
УПРАВЛЕНИЕ**

Емельянова ул., 43-а,
г. Южно-Сахалинск, 693006
тел/факс 8 (4242) 23-34-66, 23-33-26
e-mail:office@sakhalin.fish.gov.ru

И.о. руководителя
Сахалинского филиала ГНЦ РФ
ФГБНУ «ВНИРО» (СахНИРО)
Лапко В.В.

sakhniro@vniro.ru

22.05.2026 № 09-02/2767

О местах добычи
тихоокеанских лососей

Уважаемый Виктор Владимирович!

Сахалино–Курильское территориальное управление Федерального агентства по рыболовству проанализировало в рамках своей компетенции обращения юридических лиц в комиссию по регулированию добычи (вылова) анадромных видов рыб в Сахалинской области об определении мест добычи (вылова) и мест постановки ставных орудий добычи (вылова) тихоокеанских лососей в Северо-Курильской зоне и Камчатско-Курильской подзоне, представленные письмом Министерства по рыболовству Сахалинской области от 22.05.2026 № 3.29-589/26), и в связи с этим сообщает:


Заявленные ООО «Гранис» и ООО «Море» места добычи (вылова) и места постановки ставных орудий добычи (вылова) тихоокеанских лососей (обращения ООО «Гранис» от 06.05.2025 № 29 и ООО «Море» от 15.05.2026 № 015/05), не противоречат Правилам рыболовства для Дальневосточного рыбохозяйственного бассейна (утверждены приказом Минсельхоза России от 06.05.2022 № 285) и соответствуют договорам пользования рыболовным участком.

Заявленные АО «СК БСФ» места добычи (вылова) и места постановки ставных орудий добычи (вылова) тихоокеанских лососей на рыболовных участках №№ 65-15-13, 65-15-18, 65-15-33, 65-15-34, 65-15-35 также не противоречат Правилам рыболовства для Дальневосточного рыбохозяйственного бассейна (утверждены приказом Минсельхоза России от

32

06.05.2022 № 285) и соответствуют договорам пользования рыболовным участком. Остальные рыболовные участки, заявленные АО «СК БСФ» в качестве мест добычи (обращение от 18.05.2026 б/н), не находятся в пользовании данного юридического лица и не соответствуют заключенным с ним договорам пользования.

Врио руководителя управления



Сёмин А.Г.

Гончарук Сергей Юрьевич
+7 (4242) 23-34-66